

FASTIGHETSBILDNINGSMYNDIGHETEN

KARTA
Upprättad

Ärendnr Aktbilaga

Arvidsjaur

1991

BD2 91121

KA

Förrättning
AVSTYCKNING FRÅN

Kommun
Älvsbyns

Län
Norrbottens

ARVIDSTRÄSK LILLA 1:1

Registerområde
Älvsbyns

Registreringsbevis
Förrättningen är registrerad

Förrättningslantmätare

Mats Rundkvist
Mats Rundkvist

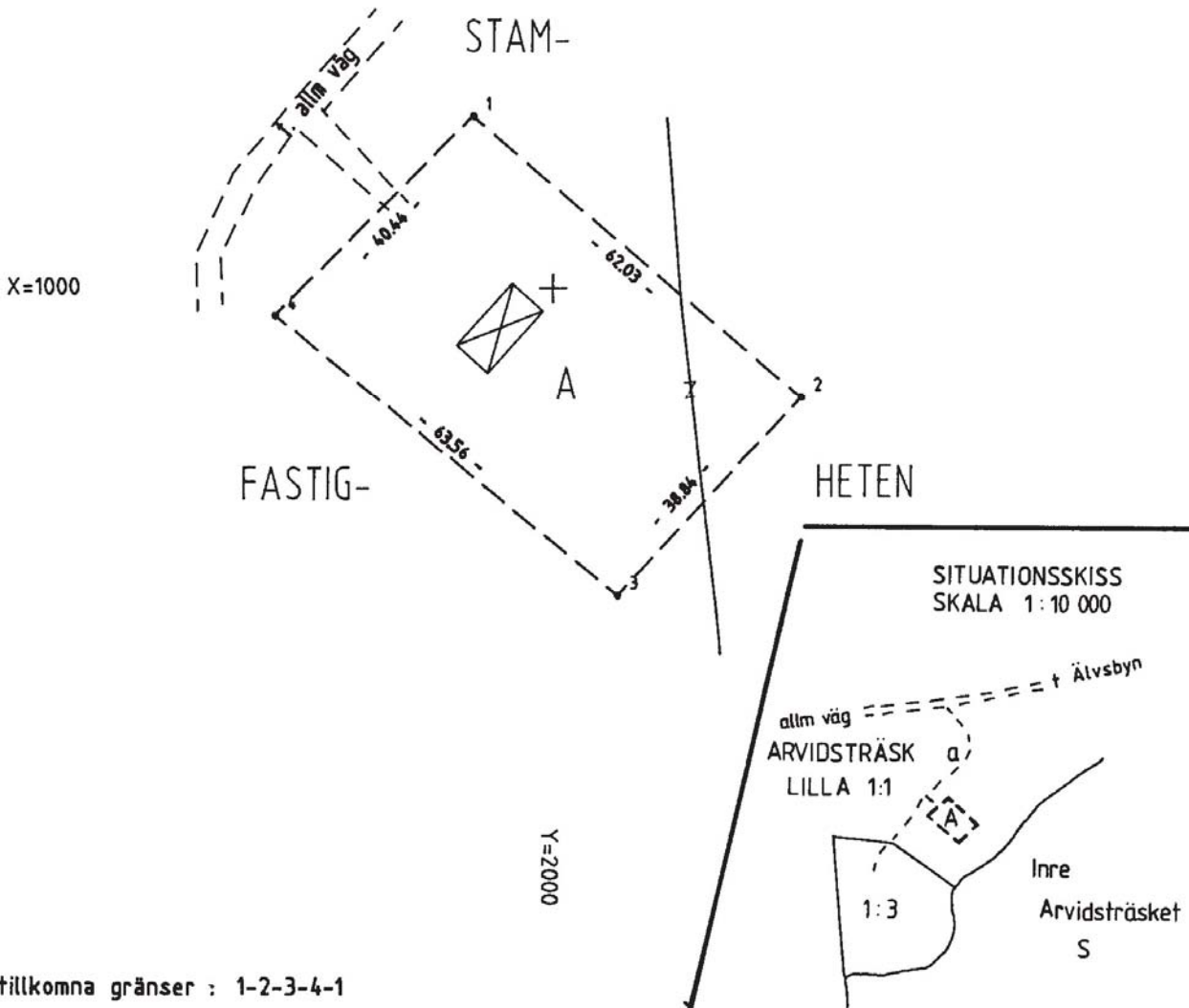
1991-12-06
För fastighetsregistermyndigheten

May Rutto

Fastighetsrättslig beskrivning, aktbilaga BE 1

Teknisk beskrivning, aktbilaga BE 2

Lotten A = Arvidsträsk Lilla 1:4



Nyttillkomna gränser : 1-2-3-4-1

Framställd genom
nymätning

Koordinatsystem
Fristående

Märklass
III

Skala 1 : 1000

För det tekniska innehållet svarar

Herbert Andersson

Reg karta, lägesangivning
FK 24076:12

Beteckningsstandard
TFA 4.6 B:2

25 - Akt F 1991-956



Akt nr:
25 - F1991 - 956

AU\$25-F1991-956

Fastighetsbildningsmyndigheten

HANDLINGAR

Arvidsjaur lantmäteridistrikt

Upprättade år 1991	Dnr BD2 91121
Ärende Avstyckning från Arvidsträsk Lilla 1:1	
Registerområde Älvsbyn	
Kommun Älvsbyn	Län Norrbotten

**Aktas
noga!**

*Kartor och handlingar är
ömtåliga. Vid användningen
måste de aktas mycket noga.*

I denna lantmäteriaikt får inte ens med blyerts ske anteckning, förstrykning eller dylikt.

Kartor och handlingar skall återsändas i det skyddsomslag, som de förpackats i från fastighetsregistermyndigheten.

Om utlånad handling skadas kan fastighetsregistermyndigheten bestämma att handlingen skall lagas på låntagarens bekostnad.

Till akten hör

1 band

29 numrerade sidor

1 inneliggande karta

- annan karta

Arvidsjöars lantmäteridistrikt

1991-11-15

BD2 91121

Ärende

Avstyckning från Arvidsträsk
Lilla 1:1

Kommun
Älvsbyn

Län
Norrbotten

Registreringsdatum

1991-12-06

Dnr

BD2 1133/91

Registerområde
Älvsbyn

Uppgift om åtgärd för-
rättningen avsett har in-
förts i fastighetsregistret

Mary Luth
För fastighetsregistermyndigheten

Fastighet, område m m 1	Fig 2	Areal hektar, m ²		± ändring/summa 4	Ägare, uppgifter till lokal skattemyndighet och andra anmärkningar 5
		delareal 3			

Lotten A = Arvidsträsk Lilla 1:4

2483

Searð Åberg, Rådman-
vägen 17, 954 32 Gammelstad

Nya servitut

1. Rätt att använda vägen a
för utfart till allmän väg

221

2. Rätt att använda område
för bad och båtplats vid
Arvidsträsket

Till förmån för: Lotten A = 1:4

Belastar: Arvidsträsk Lilla 1:1

I tjänsten

Mats Rundqvist
Mats Rundqvist
Förrättningslantmätare

LANTMÄTERIKONTORET
ARVIDSJAUR

TEKNISK BESKRIVNING
91-09-18

Aktbil BE 2
Dnr BD2 91121
Sida 1

Avstyckning från Arvidsträsk Lilla 1:1 Alvsbyns kommun Norrbottens län				
Koordinatförteckning (FRISTÄENDE)				
Funkt nr	X	Y	Markering	
ARVT GRÄ	1	1024.63	1988.41	rm
	2	984.49	2035.71	rm
	3	955.87	2009.44	rm
	4	995.83	1960.02	rm

Förklaringar till markeringar	
rm	= Rör i mark

I tjänsten

Herbert Andersson
Herbert Andersson
Ingenjör

Ärende	Avstyckning från Arvidsträsk Lilla 1:1		
	Registerområde Älvsbyn	Kommun Älvsbyn	Län Norrbotten
Förrättningslantmätare	Namn Mats Rundqvist		Handläggningsställe FBM:s kontor
Protokollförelse	Namn Densamme		Handläggning <input checked="" type="checkbox"/> utan sammanträde <input type="checkbox"/> med sammanträde
Sakägare m m	Namn m m Harald Öbergs dödsbo, Lage Danielsson och Torsten Danielsson, ägare till Arvidsträsk Lilla 1:1, sökande		
Yrkande	Seard Åberg, ägare till område av Arvidsträsk Lilla 1:1, sökande		
Fastighetsbildningsbeslut	Torsten Danielsson är ställföreträdare.		
	Se ansökningen, aktbilaga A och gåvobrev, aktbilaga B.		
Fastighetsbildningsbeslut	Skäl Styckningslotten, som numera är bebyggd, är avsedd för fritidsbostadsändamål och är lämplig härför.		
	Bygglov har beviljats 1991-06-19, § 105. Rätt till utfart på befintlig väg liksom rätt till båtplats ordnas med servitut. Vatten och avlopp ordnas med enskilda anläggningar.		
Fastighetsbildningsbeslut	Området omfattas ej av detaljplan eller några övriga särskilda bestämmelser.		
	Fastighetsbildningen strider inte mot bestämmelserna i 3 kap 3 § fastighetsbildningslagen.		
Fastighetsbildningsbeslut	Servituten som bildas är av sådan väsentlig betydelse som avses i 7 kap 1 § fastighetsbildningslagen.		
	Avstyckningen grundas på gåvobrev, aktbilaga B.		
Fastighetsbildningsbeslut	Beslut Fastighetsbildningen skall ske enligt karta och beskrivning, aktbilaga KA och BE.		
	Avstyckad fastighet skall inte besvärans av fordran som avses i 10 kap 9 § första stycket fastighetsbildningslagen.		

Fördelning av förrättningskostnader

Seard Åberg hela kostnaden.

Aktmottagare

Seard Åberg, Rådmanvägen 17, 954 32 GAMMELSTAD.

Avslutningsbeslut och besvärshänvisning

Förrättningen avslutas.

En förrättning eller ett förrättningsbeslut överklagas hos fastighetsdomstolen. Om Ni vill överklaga skall Ni lämna eller skicka skrivelsen med överklagandet till fastighetsbildningsmyndigheten, Arvidsjaurs lantmäteridistrikt, Box 79, 933 00 ARVIDSJAUR, inom fyra veckor från avslutningsdagen. Kommer skrivelsen in för sent kan Ert överklagande inte behandlas. Detta innebär att Er skrivelse måste ha kommit in senast 13 december 1991.

Redogör för vad Ni anser skall ändras i beslutet och varför. Skicka med två kopior av skrivelsen. Ange också vilket beslut Ni överklagar t ex genom att anteckna förrättningsens dagboksnummer (dnr), se ovan.

Vid protokollet

M. Th. Lundberg
.....

Protokollet uppsatt/uppvisat
1991-11-15

NR
.....
Förrättningslantmätare

Godkännes av länsstyrelsen

G. J. J. J.
Överlantmätare

Dnr 91121 - 11 -

Plats för inkomststämpel

ANSÖKAN om lantmäteriförrättning

Aktbilaga A
1 (2)

Datum

9.07.30

Sänds till

- Ansökan om avstyckning av överlåtet område skall göras inom 6 månader från det att köpehandling e d undertecknades. Även förvärvaren får ansöka om avstyckning.
- Om sökanden är dödsbo bör bestyrkt kopia av bouppteckningen bifogas.
- Om ansökan görs genom ombud skall fullmakt bifogas.
- Förträdare för bolag, förening e d skall bifoga registreringsbevis eller protokollsutdrag.

Fastighetsbildningsmyndigheten
Arvidsjaurs lantmäteridistrikt
Box 79
933 00 ARVIDSJAUR

TEXTA GÄRNA!

Personuppgifter	Namn (sökande)		Personnummer
	Postutdelningsadress		Telefon, bostaden (även riktnr)
	Postnummer och ortnamn		Telefon, arbetet (även riktnr)
	Sökandens fastigheter eller delar av fastigheter som berörs		Registerområde (socken) och kommun
Önskad åtgärd	<input checked="" type="checkbox"/> Avstyckning <input type="checkbox"/> Fastighetsreglering <input type="checkbox"/> Fastighetsbestämning		
	<input type="checkbox"/> Sammanläggning <input type="checkbox"/> Klyvning <input type="checkbox"/> Anläggningsförrättning		
	<input type="checkbox"/> Ledningsrättsförrättning <input type="checkbox"/> Något annat, ange vad		
	Närmare beskrivning av åtgärden - Vilka ytterligare fastigheter berörs? (Ange även socken och kommun) <i>Avstyckning från Arvidströsk Lilla 1-1</i>		
Området skall användas till	<input type="checkbox"/> helårsbostad <input checked="" type="checkbox"/> fritidsbostad <input type="checkbox"/> jord- eller skogsbruk		
	<input type="checkbox"/> något annat, ange vad		
Underskrift	Ansökan omfattar även i tillämpliga delar sid 2. Samtliga sökande skall skriva under denna ansökan. Om någon fastighet har flera delägare skall samtliga skriva under ansökan. Handläggningen underlättas om också alla andra som berörs av förrättningen skriver under.		
	Sökande	Sökande	
	Sökande	Sökande	
Sökande	Sökande		

Lantmäteriet Bl 0211 89-03 50 000 Allmänna Förlaget 38-80562-0

1) Om fler än två sökande fortsatt på baksidan vid »Andra som berörs».

VÄND!

Bebyggelse, tillstånd, dispenser	<input type="checkbox"/> Området är bebyggt med	
	<input type="checkbox"/> Området är obebyggt <input type="checkbox"/> Byggnadslov har inte sökts <input type="checkbox"/> Byggnadslov eller dispens har sökts men ännu inte beviljats	
	<input checked="" type="checkbox"/> Byggnadslov eller dispens har beviljats den <u>9.06.19</u> <input type="checkbox"/> Förvärvstillstånd finns	
	<input type="checkbox"/> Positivt förhandsbesked om byggnadslov har erhållits den <input type="checkbox"/> Tillstånd eller yttrande från vägförvaltningen finns	
Kopia av karta och handlingar	Ett exemplar av karta och handlingar erhålls utan extra kostnad Sänds till	
	Extra kopia av karta och handlingar sänds till <input type="checkbox"/> Betalas av <input type="checkbox"/>	
Förrättningskostnader	För lantmäteriförrättning utgår avgift enligt särskild prislista som finns hos fastighetsbildningsmyndigheten. Avgift utgår till viss del även om det som ansökan avser inte går att genomföra (avvisade, inställda ärenden). Är Ni överens om hur förrättningskostnaderna skall fördelas, så ange det här (En blivande köpare – kontrakt ännu inte skrivet – kan inte ta på sig att betala förrättningskostnaderna.)	
Andra ²⁾ som berörs	Namn	Personnummer (om det är känt)
	Postutdelningsadress	Telefon bostaden (även riktnr)
	Postnummer och ortnamn	Telefon arbetet (även riktnr)
	Ägare till följande fastigheter eller delar av fastigheter	
	Namn	Personnummer (om det är känt)
	Postutdelningsadress	Telefon bostaden (även riktnr)
	Postnummer och ortnamn	Telefon arbetet (även riktnr)
	Ägare till följande fastigheter eller delar av fastigheter	
Överlåtelsehandling	Finns köpehandling, skriftlig överenskommelse e d? <input type="checkbox"/> Ja, daterad den <input type="checkbox"/> Nej Betalas av <input type="checkbox"/>	
	<input type="checkbox"/> Jag vill att lantmäteriet upprättar överlåtelsehandling Betalas av <input type="checkbox"/>	
Värdeintyg	<input type="checkbox"/> Jag vill att lantmäteriet upprättar värdeintyg Betalas av <input type="checkbox"/>	
Lagfart	<input type="checkbox"/> Jag vill att lantmäteriet ansöker om lagfart	
Övriga upplysningar		
Myndighetens anteckningar	Handläggningen av förrättningen överläts på Datum <u>9/11/12</u> Handläggningen överläts på <u>M. Rundqvist</u> <u>Stig-Olof Rundqvist</u> Enhetschef	Övriga anteckningar

2) Ägare till fastighet som påverkas, innehavare av servitut eller nyttjanderätt som kan påverkas, person som har köpt eller skall köpa område som skall avstyckas.

- Bifoga bestyrkta kopior av de handlingar Ni här ovan kryssat för att Ni har.
- En köpehandling e d kan bli ogiltig om inte en bestyrkt kopia av den sänds in.

Kopia

GÄVOBREV

Givare

dödsbo genom

för hälften av Arvids-

träsk Lilla 1:1

Mottagare

Överlåtelse-
förklaring

Härigenom överlåter undertecknade givare ett område om ca 2500 kvm av fastigheten Arvidsträsk Lilla 1:1, Älvsbyns kommun och registerområde, som gåva till mottagaren

Övriga villkor

Mottagaren skall svara för kostnader i samband med pågående fastighetsbildning dnr BD2 91121 och lagfart.

Med det avsedda markområdet skall följa servitut för utfartsväg och båtplats.

Förestående gåvobrev har upprättats i två exemplar varav mottagaren skall taga ett exemplar.

...*Älvsbyn*..... den *17/10* 1991.

Gåvan mottages med tacksamhet

Att kopian överensstämmer
med originalet betygas

Annica Olsson
.....

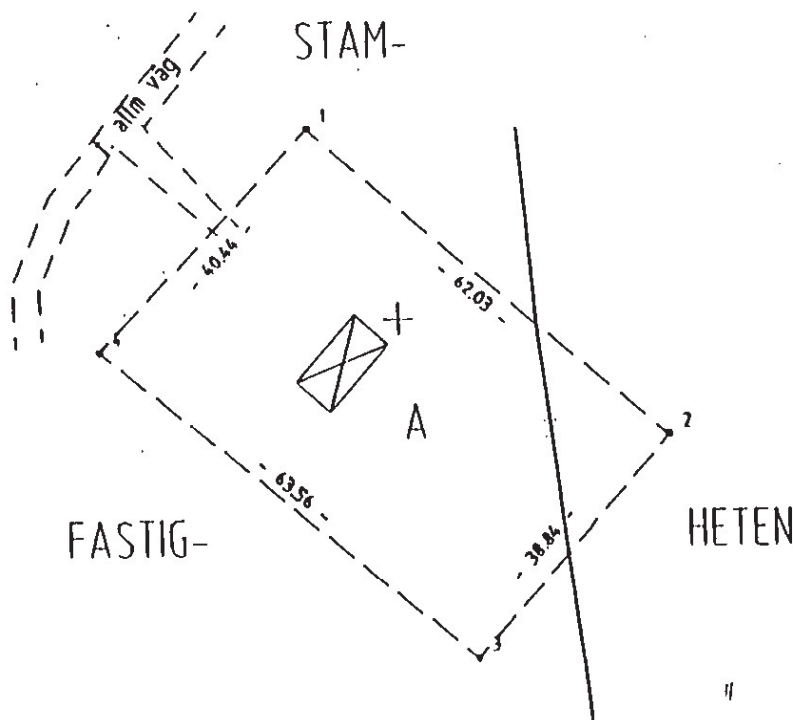
Arvidsjaur

Förrättning AVSTYCKNING FRÅN ARVIDSTRÄSK LILLA 1:1	Kommun Älvsbyns	Län Norrbottens
	Registerområde Älvsbyns	
	Registreringsbevis Förrättningen är registrerad	
Förrättningslantmätare Mats Rundkvist	För fastighetsregistermyndigheten	

Fastighetsrättslig beskrivning, aktbilaga BE 1

Teknisk beskrivning, aktbilaga BE 2

X=1000



Nyttillkomna gränser : 1-2-3-4-1

Framställd genom nymätning	Koordinatsystem Fristående	Mätclass III	Skala 1 : 1000
För det tekniska innehållet svarar		Reg karta, Isgesangivning FK 24076:12	Beleggningsstandard TFA 4.6 B:2

Överenskommelse

Mellan Torsten Danielsson, Älvgatan 14, Älvsbyn (TD), Lage Danielsson, Strömlidavägen 2, Piteå (LD), Bruno Öberg, Tallhedsgatan 12, Norrfjärden (BÖ) och Seard Åberg, Rådmansvägen 17, 954 00 Gammelstad (SÅ) har i dag träffats följande överenskommelse.

1. BÖ har för avsikt att sälja sin del av skogsfastigheten Arvidsträsk lilla 1:1 till SÅ. I samband med försäljningen vill BÖ få utstakat en tomt till huvudbyggnaden samt befintliga byggnader. SÅ har också för avsikt att stycka ut en normal fritidstomt.
2. Parterna enades om att TD och LD äger rätt att få utstycka var sin tomt och med tillsammans samma areal som BÖ och SÅ tar ut.
3. Parterna enades om att samordna utstyckningen så man kunde använda sig av lantmäteriet samtidigt och därmed få ned kostnaden.
4. Utstyckningen skall vara klar senast 1 juli -91 och vardera parten tar sina kostnader för utstyckning och lagfart.

Samtliga fyra parter har tagit var sitt exemplar av överenskommelsen.

Älvsbyn 13/12 -1990

Torsten Danielsson

Torsten Danielsson

Piteå 17/12 -1990

Lage Danielsson

Lage Danielsson

Norrfjärden 12/12 -1990

Bruno Öberg

Bruno Öberg

Luleå 11/12 -1990

Seard Åberg

Seard Åberg

Fullmakt för min moder Alvina Öberg, Storg. 20 A, Älvsbyn

att å mina vägnar närvara vid bouppteckning och arvskaftesförrättning efter

min fader Harald Öberg, Storg. 20 A Älvsbyn

att vid nämnda förrättningar min vår talan föra och min vår rätt bevaka, att å mina vägnar underskriva och godkänna boupptecknings-, testaments- och arvskafteshandlingar samt att mottaga och kvittera alla mig oss på grund av arvskaftet tillkommande handlingar, lösören och penningmedel.

— Godkännande denna Fullmakt för att förse mig av fast och lös förmögenhet

Godkännande ombudets lagliga åtgärder.

Älvsbyn den 6 okt. 1979

Bruno Öberg

Bevittnas av:

Alma Holmgren

Ellen Holmgren

FASTIGHETSÖLDNINGSMYNDIGHETEN

KARTA
Upprättad

Ärendnr

Aktbilaga

Arvidsjaur

1991

BD2 91121

KA

Förrättning
AVSTYCKNING FRÅN

Kommun
Älvsbyns

Län
Norrbottens

ARVIDSTRÄSK LILLA 1:1

Registreringsområde
Älvsbyns

Registreringsbevis
Förrättningen är registrerad

Förrättningslantmätare

För fastighetsregistermyndigheten

Mats Rundkvist

Fastighetsrättslig beskrivning, aktbilaga BE 1

Teknisk beskrivning, aktbilaga BE 2

FÖRRÄTTNINGEN GODKÄNNES

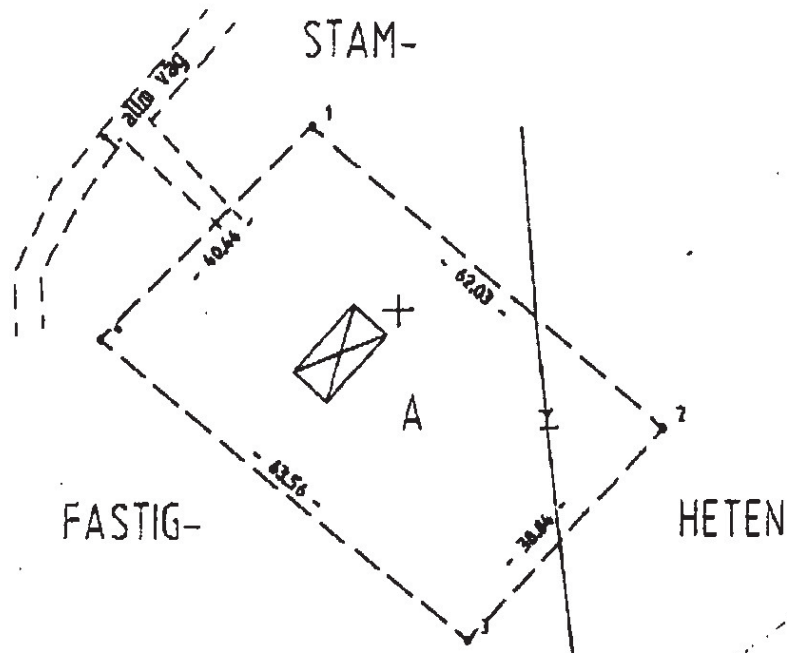
Mats Rundkvist

För Älvsbyns kommuns
byggnadsnämnd

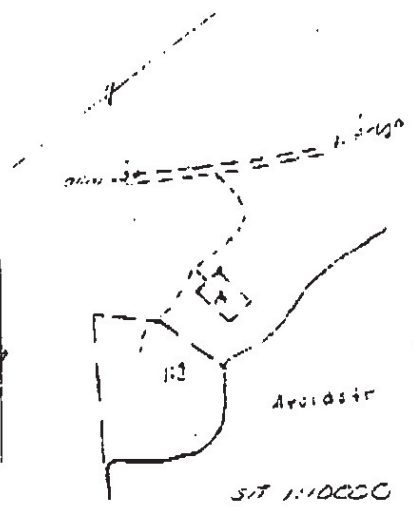
~~Godkännes av länsstyrelsen~~

~~Överlantmätare~~

X=1000



Y=2000



Nyttillkomna gränser: 1-2-3-4-1

Framställd genom
nymätning

Koordinatystem
Fristående

Måtklass
III

Skala 1 : 1000

För det tekniska innehållet svarar

Reg karta, lägesangivning
FK 24076:12

Redetekningsstandard
TFA 4.6 B:2

FASTIGHETSBLDNINGSMYNDIGHETEN

KARTA
Upprättad

1991

fill aktbil C

Ärendnr

BD2 91121

Aktbilaga

KA

Arvidsjaur

Förrättning
AVSTYCKNING FRÅN

ARVIDSTRÄSK LILLA 1:1

FASTIGHETSBLDNINGSMYNDIGHETEN
Arvidsjaur lantmäteridistrikt

Ink 1991 -10- 2 8

Förrättningslantmätare

Dnr _____

Kommun
Älvsbyns

Län
Norrbottens

Registerområde
Älvsbyns

Registreringsbevis
Förrättningen är registrerad

För fastighetsregistermyndigheten

Mats Rundkvist

Fastighetsrättslig beskrivning, aktbilaga BE 1

Teknisk beskrivning, aktbilaga BE 2

Förrättningen godkännes

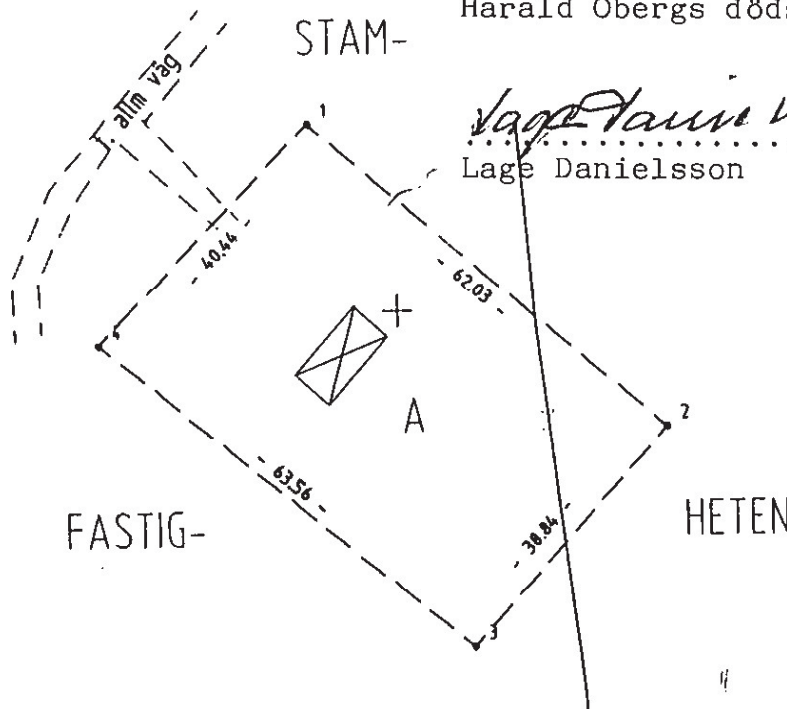
Torsten Danielsson
.....
Torsten Danielsson

Seard Åberg
.....
Seard Åberg

Harald Öberg
.....
Harald Öbergs dödsbo

Lage Danielsson
.....
Lage Danielsson

X=1000



Y=2000

Nyttillkomna gränser : 1-2-3-4-1

Framställd genom
nymätning

Koordinatsystem
Fristående

Måtklass
III

Skala 1 : 1000

För det tekniska innehållet svarar

Reg karta, lägesangivning
FK 24076:12

Beteckningsstandard
TFA 4.6 B:2

REK (TINGSRÄTT)

L. 79 11. 01.

Bouppteckning

Ar 19 79 den 6 oktober

förrättades av undertecknade gode män bo-

uppteckning efter

vilken född den

1

senast boende

å Storgatan 20 A i Älvsbyns

församling.

avlidit den

och efterlämnat följande dödsbodelägare.

Makan:

Sonen:

Vid förrättningen närvaro samtliga

Vid förrättningen företeddes följande boet rörande handlingar:

Bouppteckning skall — även om avlidne ej efterlämnat tillgångar — förrättas sist tre månader från dödsfallet och inom en månad efter upprättandet jämte tryckt avskrift för registrering i rättsregister till rätten. Instånd med ingivandet kan sökas.

Den avlidnes fullständiga namn trycke. För hustru jämväl hennamn som ogift.

19. 8. 1979

Örntliga delägares namn och för hustru jämväl hennamn som ogift, med uppgift om för efterlevande make om för äktenskaps ingående, varje arvinge om hans släkt med den avlidne samt för fråga om hans födelsedag. Om avlidne ej efterlämnat bröstmått skola den avlidnes föräldrar eller syskons avkomlingar kallas till förrättningen. Om icke annan arvinge än denna arvsfonden, skall fondunder bouppteckningen företräddas av god man, som förordnas av rätten på ansökan av den som boet i sin vård.

Om av instället genom beaktigast ombud, god man förmyndare, skall företräddas, namn och hemvist angifvas samt fullmakt och förordning där sådant givits, bifogas bouppteckningen. Beträffande ej nämnda delägare bifogas bevis, om i tid blivit kallad till förrättningen, t. ex. postkvitto, utom om rekommenderat brev. Efterlevande make skall kallas, om han ej är delägare.

Ämnen, bodelningsinstruktioner, livförsäkringsbrev m. m. samt äktenskapsförord angående förmögenhetsordning eller bodelning skall intas i bouppteckningen eller fogas som bilaga till tryckt avskrift. Bouppteckningen skall jämväl innehålla uppgift om sådan den tillhörig livförsäkring, om när förmäntagare är intas, i kvarlästenskapen.

Ordningsnummer och adress i den som bouppteckningen till rätten.

Åtgärdstyper	Berörda fastigheter	Registerområde
Avst	Arvidsträsk Lilla 1:1	Älvsbyn

Kommunkod (4) 2560	Kommunnamn (20) Älvsbyn	Sökande
Åtgärdstyper, kod	Projektnr (8)	
		Ink datum (6) 910730

Ärendet beräknas vara avslutat

Aktbilaga	Datum	Vidtagen åtgärd eller inkommen handling ¹	Anmärkingar
KA		Förrättningskarta <input checked="" type="checkbox"/> Upprättad <input type="checkbox"/> Inte upprättad	Antal blad 1
BE1		Beskrivning <input checked="" type="checkbox"/> Fastighetsrättslig beskrivning i särskild aktbilaga (BE) <input type="checkbox"/> Fastighetsrättslig beskrivning på förrättningskarta (KA)	
BE2		<input checked="" type="checkbox"/> Teknisk beskrivning i särskild aktbilaga (BE) <input type="checkbox"/> Teknisk beskrivning på förrättningskartan (KA)	
A	910730 910923	Ansökan Upprättat gåvobrev o skickat till för underskrifter/da	
B	911028 911108 911108	Gåvobrev inkom Inskrivningsuppgr Underrättelse om avslutning utan sammanträde	
PR	911115	Protokoll. Förrättningen slutas.	
Fylln B	911115	Fyllmakt	
1	911115	Bouppteckning	
C		Förrättningsens godkännande	
		<input type="checkbox"/> Forts på tillägsblad	

Lantmäteriet BI 0274 e-e OLM/FBM 25 000 90-09 Libergraf

¹ Protokoll biläggs som aktbilagor PR 1, PR 2 osv i kronologisk ordning

Arvidsjours lantmäteridistrikt

Underrättelse till byggnadsnämnden (BN)

Datum, sign		Samråd med BN		Datum, sign	
<input type="checkbox"/>	BN underrättad om förrättningen	<input type="checkbox"/>	Med BN:s företrädare		
<input type="checkbox"/>	BN underrättad om sammanträdet den	Titel, namn:			
<input type="checkbox"/>	BN underrättad om sammanträdet den	Resultat av samrådet med BN		<input type="checkbox"/>	Uttalande se aktbilaga
<input checked="" type="checkbox"/>	BN underrättad om förrättningens avslutande 9/11/15 9/11/08 / do	<input type="checkbox"/>	Ingen erinran	<input type="checkbox"/>	BN:s synpunkter se nedan
<input type="checkbox"/>	Yttrande inhämtas				

Anteckningar om samråd (också datum och sign)

Expeditioner från FBM	Exp datum, sign	Expeditioner från FBM	Exp datum, sign
<input type="checkbox"/>	Akt till LSt/FRM inom 1 v	<input type="checkbox"/>	Underrättelse till IM om likvid m m (27 § FBLK)
<input type="checkbox"/>	Akt till FRM efter 4 v	<input type="checkbox"/>	
<input checked="" type="checkbox"/>	Akt till LSt/FRM, förrättn godk 9/11-26 / do	<input type="checkbox"/>	
<input checked="" type="checkbox"/>	Aktkopia till ÖLM f v b 9/11-26 / do	Vid sammanläggning	
<input checked="" type="checkbox"/>	Aktkopia till sakägaren 9/11/13 Bcy	<input type="checkbox"/>	Underrättelse till IM om ansökan
<input type="checkbox"/>		<input type="checkbox"/>	Begäran till IM om yttrande
<input type="checkbox"/>	Fastighetsbildningsbeslut till LSt inom 1 v (25 § FBLK)	Bifogade handlingar:	
<input type="checkbox"/>	Tillståndsbeslut till LSt inom 1 v (25 § FBLK)	<input type="checkbox"/>	Underrättelse till IM om f-beslut
<input type="checkbox"/>	Begäran om reg till FRM	<input type="checkbox"/>	Underrättelse till IM om att sökt smi ej skall genomföras
<input type="checkbox"/>	<input type="checkbox"/> Akten bifogas		
<input type="checkbox"/>	<input type="checkbox"/> Akten bifogas ej		
<input type="checkbox"/>	<input type="checkbox"/>		

FBM:s BESLUT OM
INSTÄLLANDE AV
FÖRRÄTTNINGEN

Ansökningen återkallad. Förrättningen inställes. Förrättningskostnaderna skall betalas av

Beslutet kan överklagas hos fastighetsdomstolen. Skrivelsen med överklagandet lämnas då till fastighetsbildningsmyndighaten inom fyra veckor från denna dag.

(Datum)

(Förrättningslantmätare)

Beslutet godkännes. Jag/vi har inte överlåtit område som ansökningen avsåg. (Stryk om meningen inte gäller.)

(Sökande)