

Stamfastighetens R. Nr. 6<sup>3</sup>  
 Styckningslottens R. Nr. 6<sup>3</sup>

Karta  
 över  
 ett område på  
**Kyrkbyn 6<sup>3</sup>**

i Lillhärdales socken, Jämtlands län;

upprättad vid austyckning  
 år 1945 av

*Caleb Arnesjö*  
 Caleb Arnesjö  
 distriktslantmätare.

Kartan har jämväl använts vid förrätningens förnyade handläggning, varvid gränsbestämning företogs av gränsen mot den för Lillhärdales större skiftebestag samfälliga vägen år 1945 av *Caleb Arnesjö*

§ 76. År 1945 den 10 december blev den gränsbestämning, denna karta utvisar, av Ägodelningsdomaren i Härjedalens domsaga till framtida efter rättelse fastställd, betygar

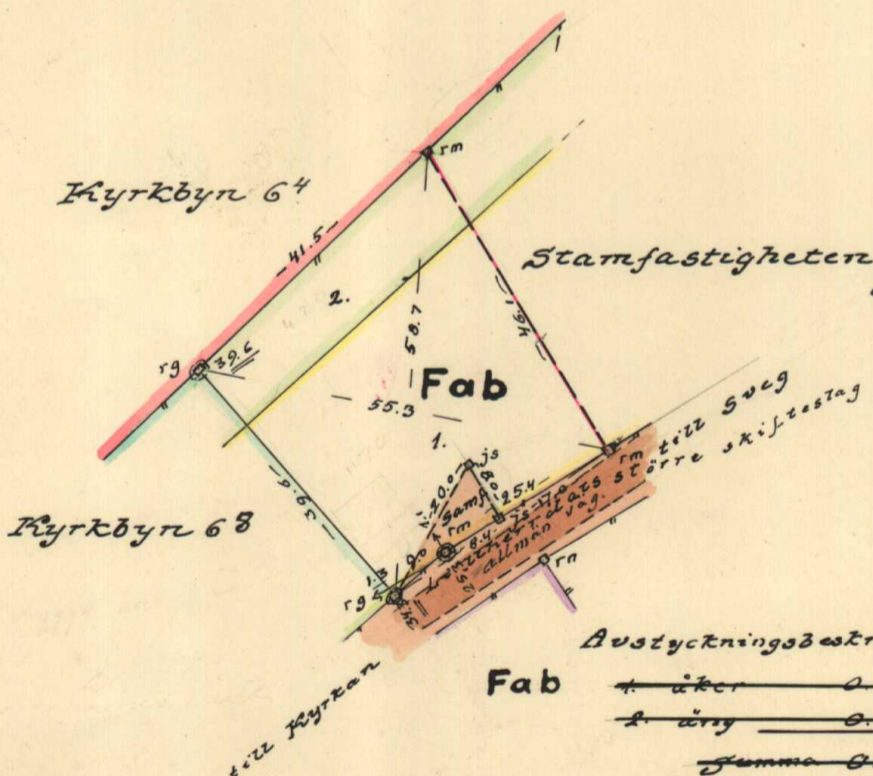
På Ämbetets vägnar:

*Ernst Aderlund*  
 (Ernst Aderlund)



Stpl kr 2:--.  
 Påf. exp.


§ 391. År 1945 den 15 december blev den avstyckningsförvärrning, denna karta utvisar, av Överlantmätaren i Jämtlands län till frambilda eftervärdar fastställd, betygar på ämbets vägnar: *F. S. [Signature]*



Austyckningsbeskrivning.


1. åker	0.1170 hektar
2. äng	0.0420 "
<b>Summa</b>	<b>0.1590 hektar</b>
1. åker	0.1110 hektar
2. äng	0.0420 "
<b>Summa</b>	<b>0.1530 hektar</b>

Austyckningsbeskrivningen har ändrats vid förrätningens förnyade handläggning på grund av ägodelningsrådets utslag den 5/9 1945.



Skala 1:1000

STATENS REPRODUKTIONSANSTALT 261042 L



**Akt nr:**

**23 - LIL - 410**

\*AU\$23-LIL-410\*

Lillhärdal N:r 410

# Handlingar

rörande förnyad handläggning jämte Kärja-  
Zarus Domsagas Ägodelningsrätts utslag den 5  
september 1945 g. 13 av förrättning för  
avstyckning från kyrkbyn 6<sup>3</sup> Lilla  
jämte gränsbestämning mot för Lillhärdals  
större skifteslag samförd väg

i Lillhärdals socken  
av Jämtlands län

upprättade år 1945

av

Caleb Ahnesjö

distrikts lantmätare

## Förrättningsakten innehåller:

1 band handlingar om 18 skrivna sidor

1 karta i akten

J.D. Nr. 859

J.D. 753

Förrättnings N:r 141

Inkom till Jämtlands län

lantmäterikontor den

12 Dec. 1945

14 nov. 45

**410**

1

Stamfastighets R. Nr. 63

Styckningslottens R. Nr. 69

Protokoll, fört vid förnyad hand-

läggning av avstyckning från Kyrk-

byn 63 i Lillhårdals socken av Jämt-

lands län.

§ 1.

År 1945 den 30 oktober inställde sig på förrättningsstället undertecknad distriktslantmätare för att på grund av Härjedalens domsagas ägodelningsrätts utslag den 5 september 1945 § 13 ånyo företaga avstyckning från 1/12 mantal Kyrkbyn 63 i Lillhårdals socken, och hade efter i laga ordning den 14 i denna månad anslagen kungörelse, se bilaga nr 1 och den 10 avsända kallelser, se bilaga nr 2 tillstädeskommit Herman Magnusson, ägare till styckningsloten och Lars Hansson, ägare till styckningsfastigheten samt faktor Erik Jonsson som ombud för styrelsen för Lillhårdals större skifteslags samfälligheter, vilken senare dock icke hade någon behörighetshandling att framvisa.

§ 2.

Ägodelningsrättens berörda utslag upplästes och bilades detta protokoll. Se bilaga A.

§ 3.

Jäv mot lantmätaren framställdes ej.

2

§ 4.

Handlingarna och kartan rörande återförvisade avstyckningsförrättningen föredes; ävensom karta och andlingar till laga skiftet å Kyrkbyn i Lillhärdal samt karta och handlingar rörande hemmansklyvningen å Kyrkbyn nr 6.

§ 5.

Denbägge första styckena i § 11 i avstyckningsprotokollet upplästes och mot desamma kunde icke framställas någon anmärkning.

Gränsen mot den styckningslotten angränsande för Lillhärdals större skifteslag undantagna vägen hävdades efter ett stängsel i enlighet med avstyckningskartans visning. Kartan till laga skiftet å Lillhärdals större skifteslag visade gränsen på ett annat sätt. Den av Överlantmätaren på förrättningskartan anbragta och i memorialet omtalade blyertsritningen fanns kvar på förrättningskartan och under hänvisning till denna utvisades gränsen på marken i enlighet med visningen av kartan till skiftet på större skifteslaget. Det skulle antecknas, att handlingarna till laga skiftet på större skifteslaget angävo vägen till 25 fots bredd, utan att nämna några avvikelser från denna bredd, ehuru ~~xxx~~ vägen på kartan ritats till mycket varierande bredd.

Sedan tillfrågades de närvarande huruvida de kunde enas om gränsen. Magnusson yrkade med Hanssons instämmande på att gränsen skulle få gå så som den hävdades; ~~ingen~~ ingen av de närvarande kunde minnas att den hävdats på annat sätt. Jonsson å sin sida påstod sig ej

äga befogenhet ingå på någon överenskommelse till minskande av större skifteslagets egendom, och som enligt vad överlantmätaren vid ägodelningsrätten framfört det ifrågavarande kilformiga området utgjorde en samfällighet, kunde han icke godkänna gränsdragningen på annat sätt än så som i enlighet med bykartans visning utstakats.

§ 6.

Lantmätaren beslöt härefter att gränsen mellan styckningslotten och den för Lillhärda's större skifteslag samfällda vägen skall gå så som den nu utstakats förbi det kilformiga området samt härifrån vidare norrut i enlighet med den hägnad som finnes i gränsen och som överensstämmer med vad tidigare på förrättningskartan utmärktes.

Jonsson avlägsnade sig härefter, varefter gränsen utmärktes medelst järntenar. Det ungefär vid mittpunkten av det kilformiga områdets sydöstra sida stående röret tilläts kvarstå såsom en stöd-punkt ehuru dess betydelse såsom gränspunkt upphörde.

§ 7.

Lantmätaren beslöt att gränsbestämningen skulle avfattas på samma förrättningskarta, vilket ock nu skedde.

§ 8.

Genom den nya gränsdragningen kom avstyckningslottens areal att minskas med sextio kvadratmeter, varför lotten innehåller

0,1530 hektar. Avstyckningsbeskrivningen ändrades på kartan.

§ 9.

Lantmätaren hade varit sakägarena behjälplig med uppsättande av köpebrev rörande avstyckningslotten. Till köpebrevet gjordes nu följande tillägg se bilaga B.

§ 10.

Kostnaderna för denna förnyade handläggning av förrättningen uppgå enligt det följande till:

för sammanträde, protokoll med mera en dag innevarande dag

12:-- kronor

härin inbegripes

för utstakning

~~3,00~~ "

för rörläggning 2 pkter

~~1,30~~ "

för avskrift 16 sidor

8,80 "

för kallelser och kungörelse 4 styck

2,00 "

Summa:

~~27,00~~ ~~25,00~~  
~~28,20~~  
22,80 kronor

Av dessa kostnader skall större skifteslaget betala hälften och

Magnusson den andra hälften, eller ~~11,10~~ <sup>elva</sup> ~~50~~ <sup>40</sup> kronor ~~50~~ <sup>40</sup> öre på vardera.

§ 11.

Härefter förklarades förrättningen ånyo avslutad med tillkännagivande, att den med åtgärde eller beslut under gränsbestämningen eller avstyckningen missnöjde ägde detsamma klandra genom till Härjedalens domsagas ägodelningsrätt ställda besvär, som skulle inom trettio dagar ingivas eller på klågandens egen risk med posten insändas till ägodelningsdomaren så tidigt att de inom trettio dagar vore ägodelningsdomaren tillhanda.

Talan mot beloppet av förrättningsmannen tillkommande ersättning föres efter stämning av förrättningsmannen till ovan nämnda ägodelningsrätt inom tre månader.

~~Kyrkbyn~~ Tillika meddelades, att en avskrift av de nya handlingarna jämte en kopia av kartan inom femton dagar kommer att tillställas Herman Magnusson.

Kyrkbyn den 30 oktober 1945.

På Ämbetets vägnar:

*Caleb Ahnesjö*  
Caleb Ahnesjö

distriktslantmätare

Uppläst och justerat, som ovan:

*Lars Hansson*  
Lars Hansson



Högl. nr 2:-  
Påf. exp.

76. 1945 den 10 december blev förstående förvaltning, i vad den avser gränsbestämning, av ägodelningsdomaren i Härjedalens domsaga till framtida efterrättelse fastställd, bebyggat

På Ämbetets vägnar:  
*Emil Hedman*



6  
Bilag A.

Utdrag av domboken, hållen  
vid sammanträde med Härjedalens  
domsagas Ägodelningsrätt å tings-  
stället i Svegs köping den 5 sep-  
tember 1945.

§ 13. Från Överlantmätaren i länet hade till Ägodelningsdoma-  
ren inkommit en så lydande skrivelse:

"Till Herr Ägodelningsdomaren i Härjedalens domsaga.

Vid prövning av förrättning rörande avstyckning från fas-  
tigheten 1/12 mantal Kyrkbyn 6<sup>3</sup> litt. Fa i Lillhärjals socken  
har anledning förekommit, att förrättningen icke är lagligen  
beskaffad. Överlantmätaren får alltså jämlikt 21 kap. 43 § 1  
lagen om delning av jord å landet den 18 juni 1926 hänskjuta  
frågan om förrättningens fastställande till Härjedalens domsa-  
gas ägodelningsrätt, och har Överlantmätaren härmed äran till  
Eder översända ifrågavarande avstyckningsakt och karta jämte  
utdrag rörande detta ärende av Överlantmätarens i länet proto-  
koll i avstyckningsmål.

Östersund den 9 juli 1945.

F.C.R. Langéen "

Skrivelsen var åtföljd av dels karta och handlingar rörande en av distriktslantmätaren Caleb Ahnesjö den 22 maj 1945

verkställd avstyckning från 1/12 mantal Kyrkbyn nr 6 - 6 - 1<sup>3</sup>

Lillhärdals socken dels ock följande så lydande protokollsutdrag:

"Utdrag av protokoll i avstyckningsmål, hållet av överlantmätaren i Jämtlands län.

År 1945 den 7 juli.

§ 139.

Den 30 maj år 1945 hade från distriktslantmätaren i Svegs distrikt, Caleb Ahnesjö, till överlantmätaren för fastställelseprövning inkommit karta och handlingar rörande en av bemälda lantmätare den 22 maj år 1945 påbörjad och samma dag avslutad avstyckning från fastigheten Kyrkbyn 6<sup>3</sup> eller 1/12 mantal Kyrkbyn nr 6 litt. Fa i Lillhärdals socken.

Det skulle här antecknas,

att förrättningen icke avsåg avstyckning inom samhälle eller område, varom sägs i 19 kap. 5 § andra stycket jorddelningslagen,

att i samband med förrättningen icke verkställts gränsbestämning,

att förrättningen, efter avslutandet, av vederbörande sak-  
ägare godkäfts medelst påskrift å protokollet.

Av förrättningsakten inhämtades,

att avstyckningen ansetts icke vara att hänföra till sådan  
avstyckning, som avses i 19 kap. 1 § andra stycket jorddelnings-  
lagen,

att en lott avstyckats, betecknad med litt. Fab, innehäl-  
lande en areal av 0,1590 hektar,

att det avstyckade området vore beläget invid allmän väg,

att styckningsfastigheten tillhörde Lars Hansson,

att Herman Magnusson enligt muntligt avtal förvärvat det  
avstyckade området,

att styckningslotten vore avsedd att utgöra särskild fas-  
tighet för bostads- och affärsändamål samt

att ett exemplar av förrättningshandlingarna inom lagstad-  
gad tid tillställts Herman Magnusson, som utsetts att emottaga

desamma.

Vid verkställd granskning av förrättningen hade anledning

till vissa anmärkningar, rörande vilka upprättats särskilt

granskningsmemorial av följande lydelse:

Bil. A.

"Memorial rörande granskning av förrättningsakten J.D.nr  
198/1945, avseende avstyckning från 1/12 mantal Kyrkbyn, 6<sup>3</sup> litt.

Fa i Lillhärda socken.

I lantmäterikontoret verkställd granskning har givit anledning till följande anmärkning.

Det till avstyckning avsedda området angränsar allmänna vägen till Sveg, vilken samfällt undantagits vid det år 1897 fastställda laga skiftet å Lillhärda sockens större skifteslag och därefter icke till sina gränser genom laga åtgärd ändrats. I sagda område har på sätt å den vid förevarande förrättning upprättade kartan med blyerts uppritats intagits ett till den undantagna vägen hörande kilformigt område. Gränsen mot vägen har vid förrättningen enligt av förrättningsmannen avgiven förklaring upptagits i enlighet med hävden på marken. Gränsbestämning mot den samfälliga vägen hade vid sådant förhållande bort företagas i samband med avstyckningsförrättningen.

Östersund den 7 juli 1945.

F.C.R. Langéen "

Förrättningsmannen hade hörts över innehållet i ovanstående

memorial och därvid avgivit förklaring.

Till Herr Överlantmätaren - - - - - Bil. B.

Då anledningen till de gjorda anmärkningarna icke undanröjts genom förklaringen och då de anmärkta omständigheterna syntes utgöra hinder för fastställelse, fann Överlantmätaren jämlikt 21 kap. 43 § sista stycket jorddelningslagen skäligt hänskjuta frågan om förrättnings fastställande till Härjedalens domsagas ägodelningsrätt; och skulle karta och handlingar rörande förrättningen jämte utdrag av detta protokoll översändas till ägodelningsdomaren.

Ostersund i länets lantmäterikonator den 7 juli 1945.

F.C.R. Langéen

Avskrift.

Bil. B.

Till Herr Överlantmätaren i Jämtlands län.

I anledning av Herr Överlantmätarens skrivelse den 1 juni 1945 nr 270 får jag härmed värdsamt meddela, att gränsen mot vägen i det ifrågavarande fallet upptagits på avstyckningskartan i enlighet med hävden på marken. Bykartan företeddes icke vid sammanträdet och jag aktade ej nödigt företaga någon undersökning angående gränsen mot vägen, som jag visste vara i laga ord-

ning bestämd, enär vägen kvarligger i sitt gamla läge på mar-  
ken.

Sveg den 2 juni 1945.

På ämbetets vägnar:

Caleb Ahnesjö

(Caleb Ahnesjö)

distriktslantmätare

Rätt avskrivet betygar; Östersund den 7 juli 1945.

F.C.R. Lungéen "

I anledning av vad sålunda förekommit hade ärendet utsatts  
att förekomma inför Ägodelningsrätten denna dag, varom vederbör-  
liga kungörelser och kallelser utfärdats.

Då målet påropades till handläggning inställde sig nämndeman-  
nen Lars Hansson i Lillhärdal såsom ägare av fastigheten Kyrkbyn 6<sup>3</sup>,  
varemot annan sakägare icke kom tillstädes.

Efter kallelse av Rättens ordförande inställde sig t.f. Över-  
lantmätaren i länet G. Larsson för att biträda Rätten.

Jämval förrättningsmannen, distriktslantmätaren Caleb Ahnesjö,  
var vid Rätten tillstädes.

Sedan Överlantmätarens skrivelse jämte <sup>de</sup> därvid fogade handlingar-

na genomgäts uppgav Hansson: Han hade alltid trott, att det i Överlantmätarens skrivelse omförmälda kilformiga området hörde till hans fastigheter. Efter det laga skiftet under år 1912 avslutats hade alla gator i byn kringgårdats, varvid det ifrågavarande området inhägnats å hemmanet Kyrkbyn nr 6. Det vore egendomligt, att icke ifrågavarande området kommit på tal vid hemmansklyvningen år 1919.

På fråga upplyste Överlantmätaren, att området tillhörde en samfällighet samt att detsamma aldrig varit föremål för någon gränsbestämning. Seden Hansson företett såväl den första bykartan över Lillhärdals kyrkby som laga skifteshandlingarna och skifteskartan av år 1918, påvisade Överlantmätaren att det kilformiga området funnes utmärkt å bykartan samt att det stode ett nummer å vägen, varför han ansåge, att detsamma säkerligen vore redovisat såsom en samfällighet.

Annesjö upplyste, att vägen vid laga skiftet undantagits till en bredd av 25 fot, vilket även framgingo av skifteshandlingarna.

På fråga upplyste Hansson, att, såvitt han kunde minnas,

det icke funnits någon grusgrop, plogplats eller dylikt å det ifrågavarande kilformiga området.

Därom tillfrågad uppgav Hansson, att han icke hade något ytterligare att anföra i målet.

Ahnesjö yrkade ersättning för sin inställelse vid Rätten med 6 kronor.

Som vidare icke förekom meddelades efter enskild överläggning följande

U T S L A G.

Ägodelningsrätten prövar lagligt återförvisa förrättningen till förrättningsmannen för förnyad handläggning från och med frågan om gränsbestämning.

Med hänsyn till omständigheterna finner Ägodelningsrätten icke skäl tillerkänna förrättningsmannen, distriktslantmätaren Caleb Ahnesjö, yrkad ersättning för dennes inställelse i målet denna dag.

Talan mot detta utsleg föres hos Kungl. Maj:ts och Rikets Svea Hovrätt genom besvär, vilka ställas till Kungl. Hovrätten och åtföljda av Ägodelningsrättens protokoll, skola ingivas eller med posten i betalt brev insändas till Ägodelningsdomaren.




Klaganden bör i besvären uppgiva sin postadress. Besvären skola vara Ågodelningsdomaren tillhanda sist den 5 oktober 1945 före tjänstetidens slut; försummas det och visas ej inom sagda tid laga förfall, stånde underrättens utslag fast.

Som ovan.

coll  
{

På Ågodelningsrättens vägnar:



(Ernst Ågerlund)

Tillägg.

Señan vid i dag företagen gränsbestämning det genom ovanstående köpebrev för sålda området visat sig innehålla femtonhundra-trettio kvadratmeter varder härmed köpeskillingen ändrad till tretusentvåhundra-trettön (3.213,00) kronor, och erkänner härmed jag Magnusson mottagandet åter av etthundratjugusex (126) kronor.

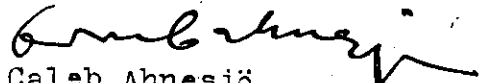
Kyrkbyn den 30 oktober 1945.

H. Magnusson      Lars Hansson

På en gång närvarande vittnen:

Oskar Olofsson      Caleb Ahnesjö

Bestyrkes på Ämbetets vägnar,

  
Caleb Ahnesjö

## Kungörelse

angående lantväteri sammantaget för prästbestämning i samband med avstyckning från Kyrkbyn 6<sup>3</sup> och Lillhärdals socken hos Herman Magnusson den 30 oktober 1945 klockan 13<sup>30</sup>

Blä med till kännegjores, att lantväteri sammantaget för prästbestämning mellan Kyrkbyn 6<sup>3</sup> och Lillhärdals socken skiftes by samband med ny konstituering jämlikt ägodelningsvittens utslag den 5 september 1945 av avstyckning från Kyrkbyn 6<sup>3</sup> och Lillhärdals socken som uttratts att hålles hos Herman Magnusson till dagen den 30 oktober 1945 klockan 13<sup>30</sup>. Till sammantaget hålles härmed ena, vilkens rätt där vid kan komma att bekrävas. Sakägare anmänes att vid sammantaget försöka tillgängliga ätkonsthandlingen samt handlingen och korter som övrigt kunna lända till upplysning vid förädlningen.

Lillhärdal den 10 oktober 1945

P. d. arbetsrådgivare

Gombartsson

Carl Erik Ahnström

Direktors lantväteri.

Anslaget i laga ordning

i Lillhärdals församling

den 14 okt. 1945

Jens Japomaa  
Kyrkoförman

17

D. Laga nr 2

Tjänste förändren have inlämnats  
för postbefordring Tre

Olofsson Magnus 1 Kyrkostyrelse härvid

Lars Olofsson " " "

Styrelsen för Läkarsällskapet

Stora Skifteslag Ragn. Eriksson Sveg

---

Summa tre (3) stycken



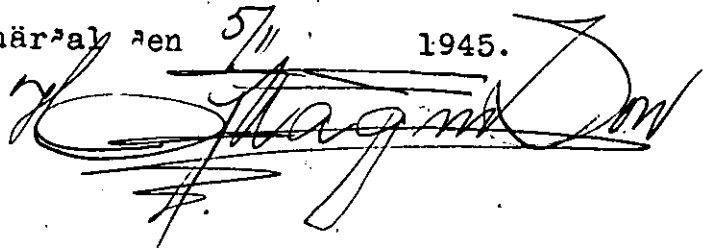
18.

Kvitto.

Härmed erkännes mottagandet av bestyrkt avskrift  
av handlingarna och kopia av kartan rörande för-  
nyad anläggning av avstyckning från Kyrkbyn 6<sup>3</sup>  
i Lillhärnäs socken av Jämtlands län.

Lillhärnäs den 5/11

1945.

A large, stylized handwritten signature in cursive script, appearing to read "Stagnon". The signature is written over a horizontal line and includes several flourishes and loops.