

Samhällsenheten

**NYBYGGNADSKARTA över  
Idre 85:63**

Förrättning registrerad: 2018-07-02 Landareal: 1260 kvm

Adress: Ursa Minorvägen 4 Vattenareal: -

Skala: 1:500 Originalformat: A3

**Detaljplan**

Nummer: 2039-P2018/9 Laga kraft: 2018-03-05

**Koordinatsystem**

Plan: SWEREF99 13 30 Höjd: RH2000

**Nybyggnadskarta sammanställd**

Datum: 2021-09-03 Fredrik Karlsson










Granskad av: Oscar Nyberg Fältkontroll av: Fredrik Karlsson

**Övrigt:**

VA-anslutningspunkter tillhandahålls av Nodava AB.

Före schaktning bör kontakt tas med el-, tele-, kabeltv-, fiberkabel- samt fjärrvärmeoperatör angående underjordiska ledningar.

**Teckenförklaring:**

-  Traktgräns
-  Fastighetsgräns
-  638.561 Höjd
-  Vägkant
-  Dike
-  Optokabel
-  Nivåkurvor
-  Mark som inte får bebyggas
-  RM Gränspunkt

**Situationsplan upprättad:**

Ort: ..... Datum: .....

Av: .....

