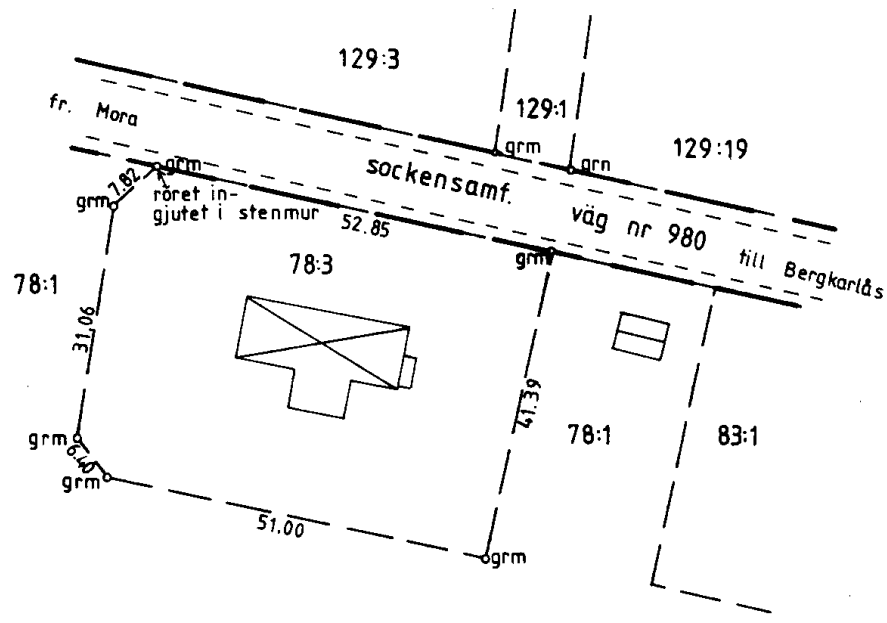


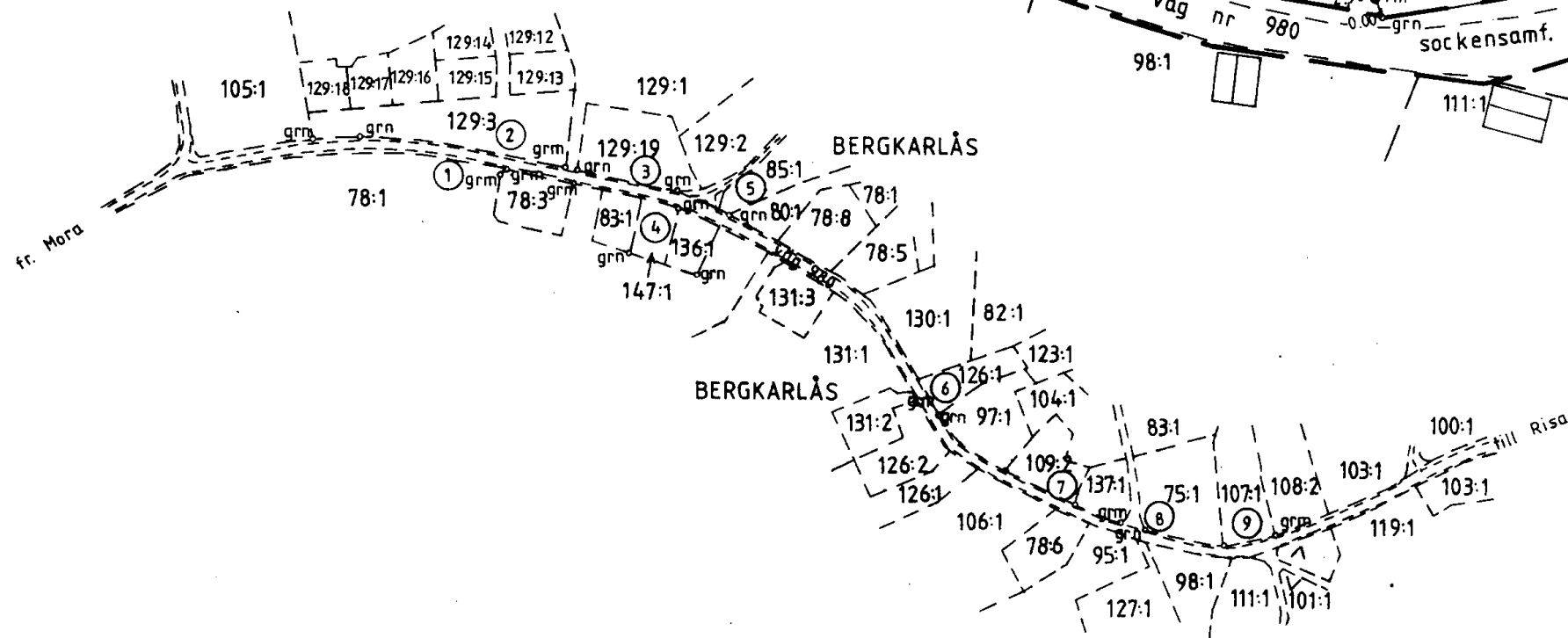
Arende Undersökning och säkerställning av gränsmärkning i samband med förbättring av väg nr 980 Bergkarlås - Risa		Kommun Mora	Län Kopparbergs
<i>Ingvar Berg</i> Ingenjör		Registerområde Mora	Registreringsbevis 1992-06-12 Akt 1985/1018 För fastighetsregistermyndigheten
		Agare, uppgifter till lokal skattemyndighet och andra anmärkningar	
Fastighet, område m.m	Fig	Area hektar, m ² delarea	± ändring/ summa

Sockensamf väg = R.N.r. Bergkarlås s:42

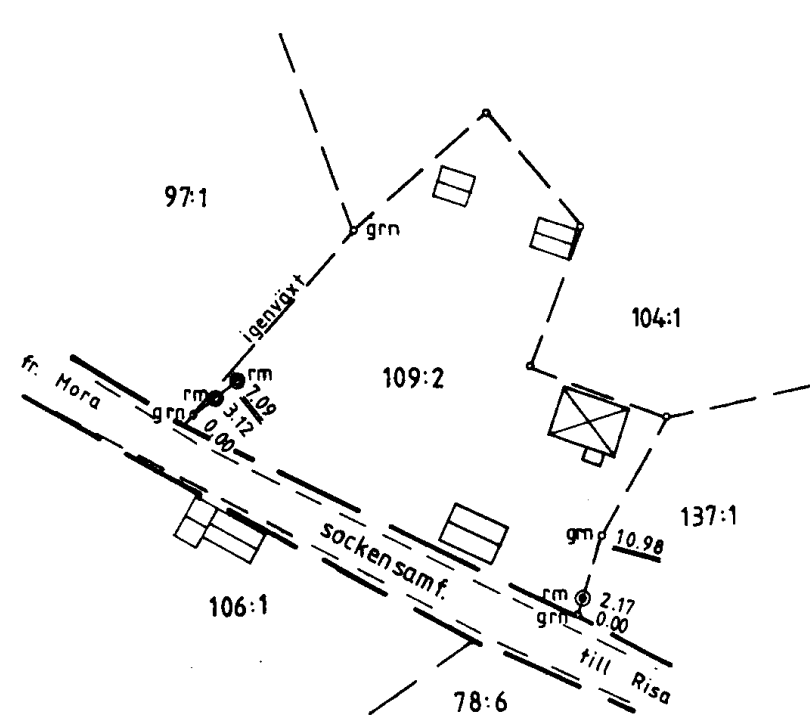
① SKALA 1:1000



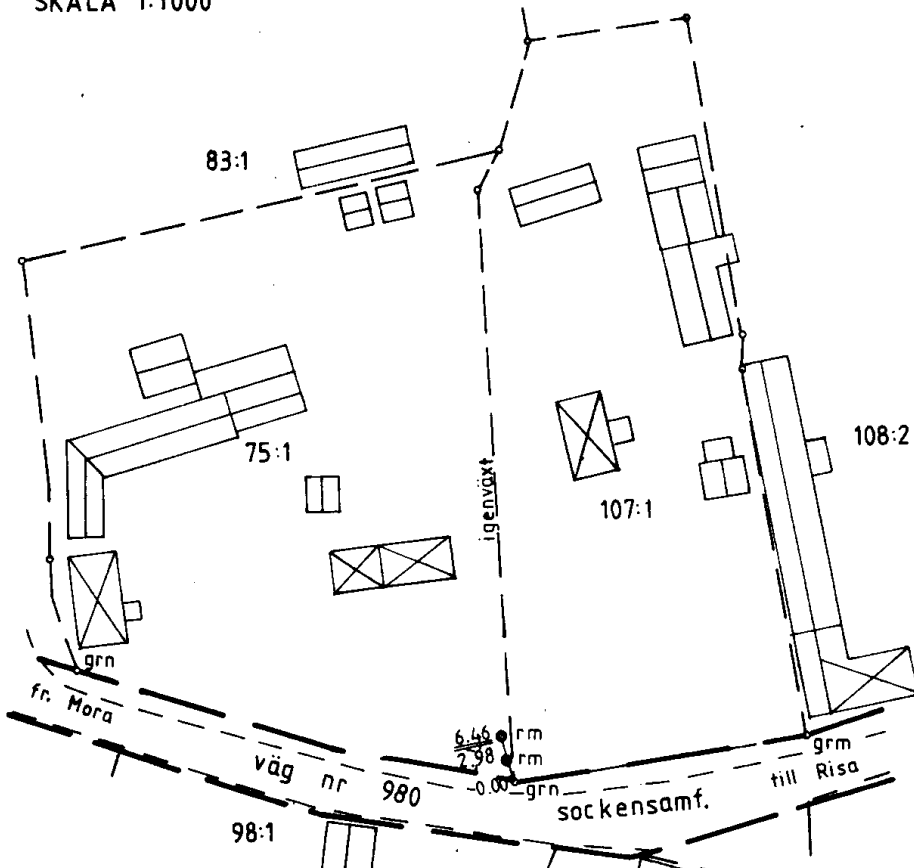
SKALA 1:5000



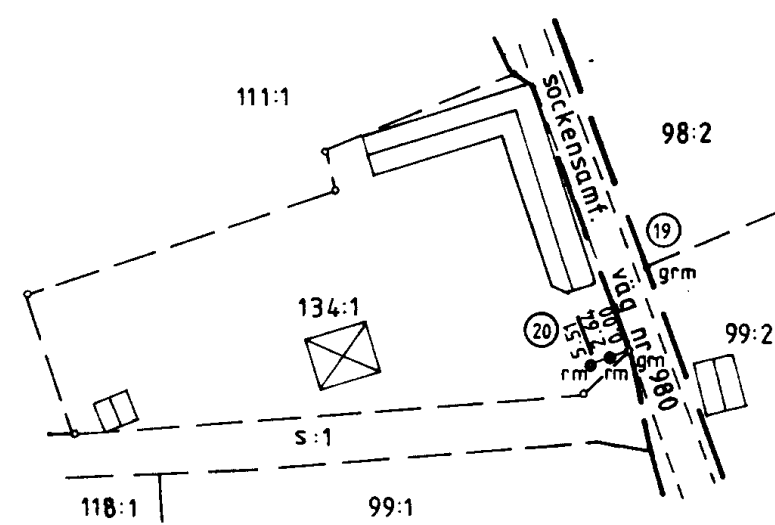
⑦ SKALA 1:1000



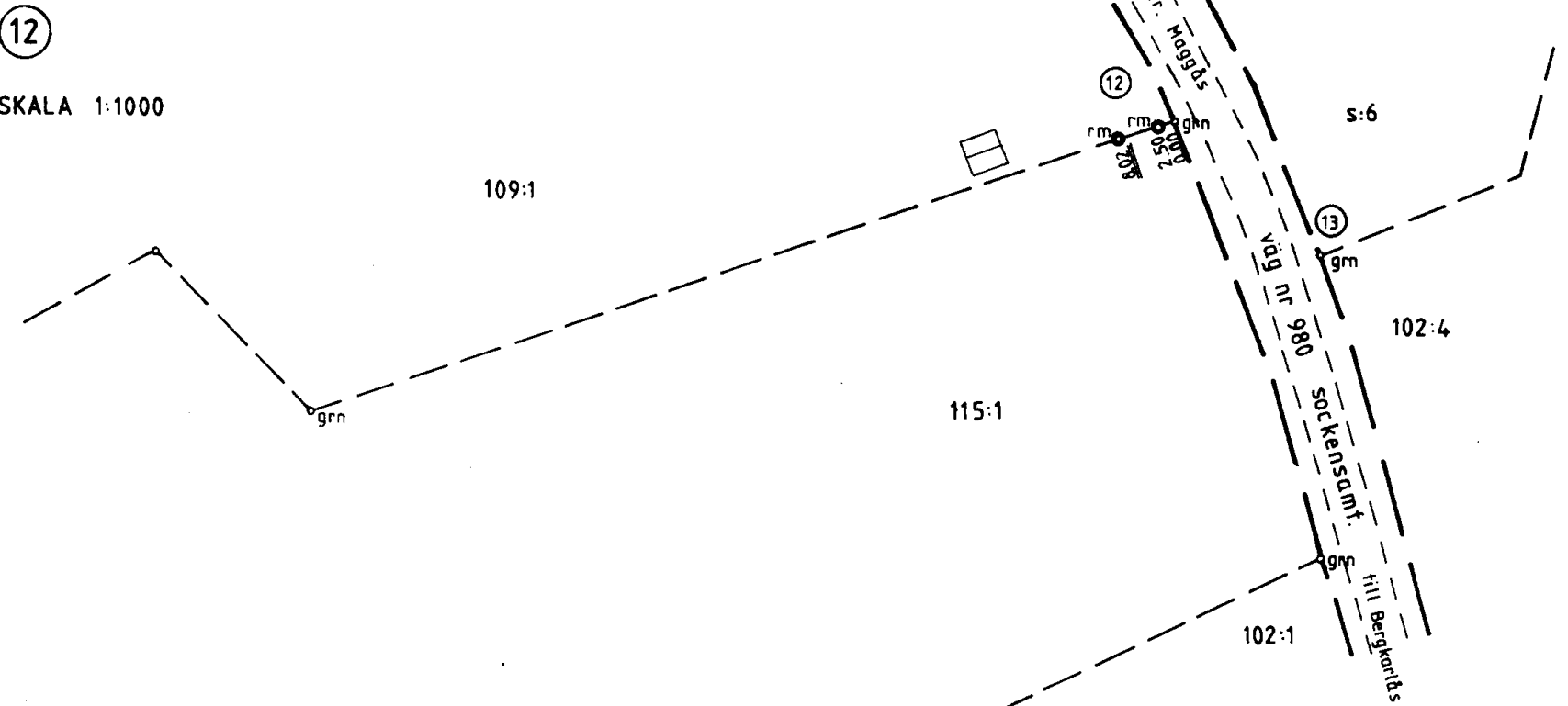
⑨ SKALA 1:1000



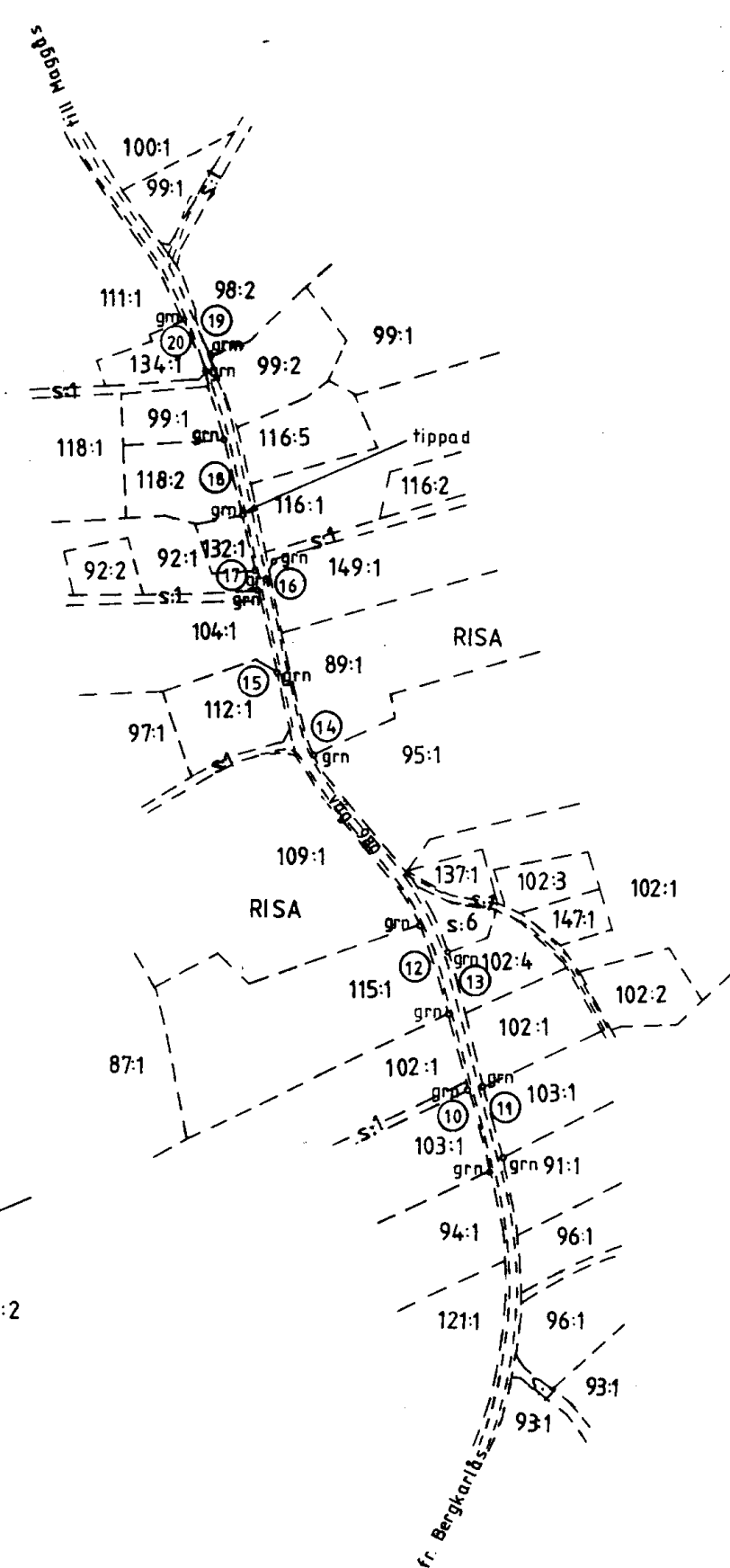
⑫ SKALA 1:1000



⑫ SKALA 1:1000




SKALA 1:5000



Lantmäteriet BI 0342 81_03 3000 LiberFolag 38 81335 1

20-1985/1018

Framtallid genom	Skala	Matklass	Koordinatsystem
För det tekniska innehållet svarar	Reg karta, lagesangivning	Beteckningsstandard	
Wärning	Beräkning	Kartering	Ritn redigering



Akt nr:
20-1985/1018

AU\$20-1985/1018

FASTIGHETSBLDNINGSMYNDIGHETEN

HANDLINGAR

Mora lantmäteridistrikt

KOPPARBERGS LÄN
 Överlantmätermyndigheten
 Fastighetsregistern

Ink 1985-10-07

Dnr ~~se bilaga till...~~

Upprättade år	Dnr
1985	W4 8854:17
Ärende	
Undersökning och säkerställning av gränsmarkeringar i samband med förbättring av väg nr 980 Bergkarlås - Risa.	
Registerområde	
Mora	
Kommun	Län
Mora	Kopparbergs

Till akten hör

..... 1 band

..... 5 numrerade sidor

..... - inneliggande karta

..... 1 annan karta

1985 / 10 18 C

Kart..... (1) liten plan

RAPPORT

över verkställd undersökning och säkerställning av gränsmarkeringar i samband med förbättring av väg nr 980 Bergkarlås - Risa i Mora socken och kommun, Kopparbergs län.

Upprättad 1985

Kolumnindelning, förkortningar m m

- Kolumn 1 = nummer på undersökt punkt. Redovisas å bifogade karta.
- " 2 = beskrivning av iakttagen hävd, återfunnen markering m fl iakttagelser. Datum för undersökning m m. Hänvisning till viss akt avser aktnummer och socken i läns-lantmäterikontorets arkiv.
- " 5 = x anger att befintlig gränsmarkering vid undersökningen bedömts ligga utanför aktuellt arbetsområde.
- " 6 = x anger att säkerställning verkstälts på sätt som framgår av bifogade karta och andra handlingar.

grm = gammalt rör i mark
grn = gammal råsten
rm = rör i mark:

Väg nr 980 Bergkarlås - Risa

1	2	5	6
1	se akt 80/226 Mora (skiss)	x	
2	se akt 81/980 Mora	x	
3	se akt 81/1502 Mora	x	
4	se akt 5138 Mora	x	
5	se akt 5138 Mora	x	
6	se akt 5138 Mora	x	
7	se akt 5138 Mora (skiss)		x
8	se akt 5138 Mora	x	
9	se akt 5138 Mora (skiss)		x
10	se akt 5138 Mora	x	
11	se akt 5138 Mora	x	
12	se akt 5138 Mora (skiss)		x
13	se akt 5138 Mora	x	
14	se akt 5138 Mora	x	
15	se akt 5138 Mora	x	
16	se akt 5138 Mora	x	
17	se akt 5138 Mora	x	
18	se akt 1980/218 Mora	x	
19	se akt 5407 Mora	x	
20	se akt 5138 Mora (skiss)		x