

TILLÄGGET UPPSALA KOMMUN
KUNSTSTADOMRÅDET
1978

TILLÄGGET UPPSALA KOMMUNFULLMÄKTIGES
BEKÄNNELSE 15 DEC 1980 S 382
EX OFFICIO
ULLA BEGGENBERG
KOMMUNFULLMÄKTIGES SEKRETERARE

ATT KUNSTSTADOMRÅDET I UPPSALA LÄN
DEN 16 MAJ 1980 HÄR GÄTT BEKÄNNIT
VISAR FASTSTÄLLT DENNA STADSPLAN
OCH ATT BEKÄNNIT KUNNT LAGA KRAFT
BETYGAR LENNAET OLSSON

KUNSTSTADOMRÅDET MED
DEGNÄMNET BETYGAR
Agne Persson
KUNSTSTADOMRÅDET

PL. 207
FÖRSLAG TILL STADSPLAN FÖR
SÄRFSTADOMRÅDET
KUNSTSTADOMRÅDET
UPPSALA KOMMUN
UPPRÄTTAT 1 OKTOBER 1978
REV. I FEBRUARI 1979 REV. I SEPTEMBER 1979
REV. JANUARI 1979. REV. I MAJ 1979
Ulla Månsson *Ulla Månsson*
KUNSTSTADOMRÅDET KUNSTSTADOMRÅDET

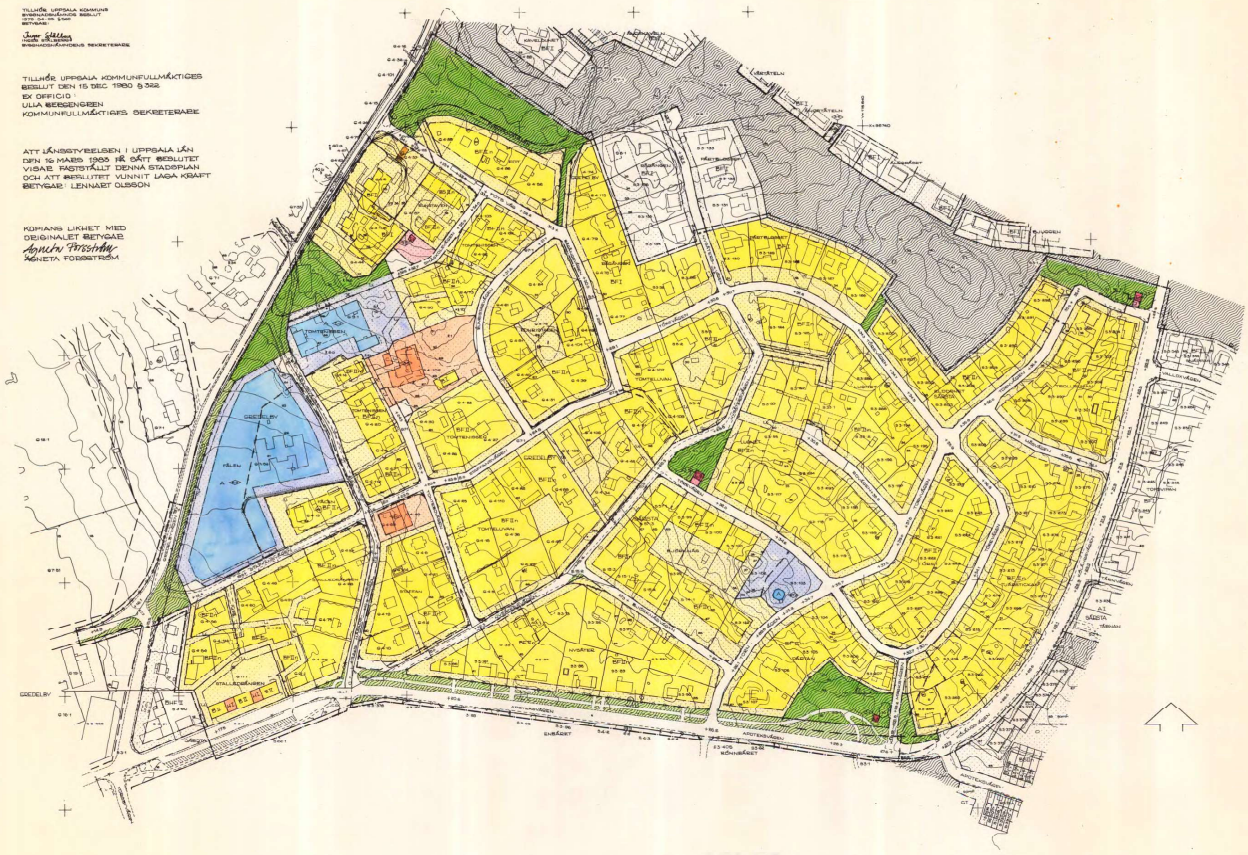
BEKÄNNIT BEKÄNNIT BEKÄNNIT BEKÄNNIT
1978 1978 1978 1978

STADSPLANENS BEKÄNNIT BEKÄNNIT BEKÄNNIT
1978 1978 1978 1978

STADSPLANENS BEKÄNNIT BEKÄNNIT BEKÄNNIT
1978 1978 1978 1978

STADSPLANENS BEKÄNNIT BEKÄNNIT BEKÄNNIT
1978 1978 1978 1978

STADSPLANENS BEKÄNNIT BEKÄNNIT BEKÄNNIT
1978 1978 1978 1978



STADSPLANENS BEKÄNNIT BEKÄNNIT BEKÄNNIT
1978 1978 1978 1978



Uppsala

Länsår

Akt nr:

03

83

136

***Tillhörande material
filmad på annan film!***

| | |
|---|---------------------|
| Upprättade år 1976-79 | Dnr 11.082-85-81 |
| Ärende stadsplan för Särstaområdet i Knivsta | |

| | |
|---------------------------|----------------|
| Registerområde Uppsala | |
| Kommun Uppsala | Län Uppsala |

Till akten hör

1 band
21 numrerade sidor
- Innefattande karta
1 annan karta pm

LÄNSSTYRELSEN
UPPSALA LÄN
Planeringsavdelningen
Planenheten
Byrådirektör
Lennart Olsson

BESLUT

1(3)

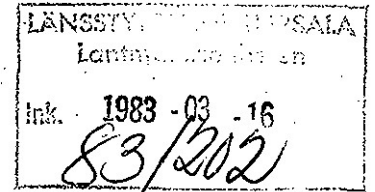
1983-03-16

11.082-85-81

KOPIA

kopia till
se SÄNDLISTA

Kommunfullmäktige i Uppsala kommun
Box 216
751 04 UPPSALA



Fastställelse av stadsplan

Förslag till STATSPLAN FÖR SÄRSTAOMRÅDET I KNIVSTA SOCKEN, UPPSALA KOMMUN (P1 207) har ingetts till länsstyrelsen för fastställelseprövning.

Planförslaget, som antagits av kommunfullmäktige den 15 december 1980, har upprättats av planchef John Linnaeus och planarkitekt Hakon Södergren i oktober 1976 och reviderats i februari 1977, september 1978, januari 1979 samt mars 1979. Planförslaget har angetts på karta med tillhörande bestämmelser och åtföljs av beskrivning.

Planförslaget innefattar det halvcentrala området med enbostadshus i Knivsta som i stort begränsas av Gredelbyvägen och Apoteksvägen-Kölängsvägen. Området som omfattar ca 200 tomtplatser, har byggts ut under lång tid och är i det närmaste fullt utbyggt. Utöver bostadskvarteren omfattar förslaget bl a vissa A-områden vilka delvis byggts ut.

Förslaget syftar enligt beskrivningen i första hand till att öka trafiksäkerheten, inom området, minskade störningar och att underlätta för gång- och cykeltrafiken. Förslaget innebär också att byggnadsrättens omfattning inom området görs enhetlig eftersom förslaget ersätter flera gällande planer.

Planarbetet påbörjades under 1976. Förslaget har därefter varit utställt sammanlagt fyra gånger. I samband med utställningarna har det kommit in ett flertal anmärkningar mot förslaget från sakägare inom området, i flera fall i form av gemensamma skrivelser. Anmärkningarna gäller företrädesvis den föreslagna trafiklösningen och inskränkningarna i byggnadsrätten i form av prickad mark.

Anmärkningarna har behandlats av planförfattarna i tjänsteskrivelser som daterades den 10 mars 1977, 22 juni 1978, 25 januari 1979 och den 5 april 1979.

En planmässig översyn av bebyggelse- och trafikförhållandena för ett område av aktuell storlek och karaktär för alltid med sig svårigheter vid vägning mellan allmänna och enskilda intressen. Enligt länsstyrelsens uppfattning innebär förslaget efter de revideringar som gjorts att skälig hänsyn har tagits till de framförda anmärkningarna och till de enskilda markägarnas intressen. Om det finns behov av ytterligare förbättringar i gatunätets funktion och anpassning av trafiken till boendeförhållandena kan detta ske genom att lokala trafikföreskrifter utfärdas.

1983-03-16

11.082-85-81


Inom främst planområdets västra del finns fasta fornlämningar och fornlämningsområden, vilka en gång har utgjort en del av ett större sammanhängande gravfält. Vad gäller fastigheterna Gredelby 9:1 och 4:102 innebär förslaget att föreslagen byggnadsrätt för allmänt ändamål respektive samlingslokaler berör sådana fornlämningsområden. Länsstyrelsen är beredd att på ansökan härom och efter erforderlig undersökning samt dokumentation medge utgrävning av fornlämningarna. Förbindelser som innebär att berörda markägare svarar för kostnaderna har lämnats in i samband med fastställelseprövningen. Arbetet med ajourföringen av den ekonomiska kartan har vidare lett till en översyn av fornlämningsredovisningen. Länsstyrelsen förutsätter att detta sker i den utsträckning som angetts i länsstyrelsens skrivelse till kommunen daterad den 22 oktober 1981 och som bilagts ärendet.


Med stöd av 26 § andra och tredje stycket byggnadslagen fastställer länsstyrelsen stadsplaneförslaget.

Besvär över detta beslut kan anföras genom skrivelse till regeringen. Besvärsskrivelsen insänds till bostadsdepartementet, 103 33 Stockholm, och skall ha kommit in dit inom tre veckor från den dag då beslutet är daterat.

Besvär får anföras endast av sakägare som i ärendet framfört yrkande, vilket helt eller delvis lämnats utan bifall.

I besvärsskrivelsen skall anges det beslut som överklagas. Vidare bör klaganden meddela sin fullständiga adress.


Tord Fagerberg
länsarkitekt


Lennart Olsson
Byrådirektör

SÄNDLISTA

Byggnadsnämnden i Uppsala kommun
Statens planverk
Riksantikvarieämbetet
Vägförvaltningen i Uppsala län
Fastighetsbildningsmyndigheten i Uppsala kommun
Fastighetsregistermyndigheten, länsstyrelsen
Siv och Per-Arne Pettersson, Småskolevägen 1, 741 00 Knivsta
Einar Eriksson, Björknäsvägen 7, 741 00 Knivsta
E och V Våhlin, Södervägen 11 A, 741 00 Knivsta
Emmy Meijer, Roslagsgatan 25 V, 113 55 Stockholm
Bengt H:son Falk, Törevägen 13, 741 00 Knivsta
Sven Sandberg, Apoteksvägen 23, 741 00 Knivsta
Göte Norlén, Apoteksvägen 25, 741 00 Knivsta
Holger Malm, Tornvägen 8, 741 00 Knivsta
Margit Larsson, Tomtebovägen 1, 741 00 Knivsta
Edit Carlsson, Forngravsvägen 6, 741 00 Knivsta
Nils Andersson, Nysätersvägen 5, 741 00 Knivsta
Staffan Fredriksson, Törevägen 42, 741 00 Knivsta
Gösta Johnsen, Törevägen 40, 741 00 Knivsta
Rolf Fröberg, Törevägen 11, 741 00 Knivsta
Ragnar Jansson, Törevägen 10, 741 00 Knivsta
Erik Jansson, Törevägen 12, 741 00 Knivsta
Rune Sjökvist, Björknäsvägen 8, 741 00 Knivsta
Berta Höglund, Björknäsvägen 6, 741 00 Knivsta
John Lundh, Kälestigen 4, 342 00 Alvesta
Sven-Olof Andersson, Björknäsvägen 5, 741 00 Knivsta
Lars Ehinger, Nysätersvägen 12, 741 00 Knivsta
Olof Benett, Törevägen 59, 741 00 Knivsta
Torsten Johansson, Törevägen 44, 741 00 Knivsta
Ingvar Andersson, Törevägen 57, 741 00 Knivsta
Gunnar Ander, Nysättersvägen 10, 741 00 Knivsta
Sven Surén, Staffansvägen 30, 741 00 Knivsta
Axel Lindholm, Emil Sjögrens väg 5 B, 741 00 Knivsta
Gerhard Martinsson, Apoteksvägen 19, 741 00 Knivsta
Ebbe Bergman, Apoteksvägen 21, 741 00 Knivsta
Erik Öberg, Nysätersvägen 13, 741 00 Knivsta
Henry Lindh, Nysätersvägen 9, 741 00 Knivsta
Erik Jansson, Nysätersvägen 6, 741 00 Knivsta
Roland Gahm, Roven 7, 741 00 Knivsta
Kjell Glimmerud, Roven 5, 741 00 Knivsta
Olsson & Rosenlund, Box 1909, 104 32 Stockholm
Sverker Arnestrand, Björknäsvägen 5 B, 741 00 Knivsta
Ove Thungren, Törevägen 53, 741 00 Knivsta
Valter Ahlström, Nysätersvägen 11, 741 00 Knivsta
Karl-Erik Tanning, Staffansvägen 10 A, 741 00 Knivsta
Åke Lundin, Olunda, 741 00 Knivsta
Boendé vid Timotejvägen, c/o S Hultman, Timotejvägen 66, 741 00 Knivsta

B E S T Ä M M E L S E R

tillhörande förslag till stadsplan för
SÄRSTAOMRÅDET, Knivsta sn, Uppsala kommun.

1981-06-10

S 379/79

Stadsplaneförslaget åskådliggöres å en med Pl 207 betecknad karta.

§ 1. STADSPLANEOMRÅDETS ANVÄNDNING

Byggnadskvarter

- Mom. 1. Med A betecknat område får användas endast för allmänt ändamål.
- Mom. 2. Med B betecknat område får användas endast för bostadsändamål.
- Mom. 3. Med H betecknat område får användas endast för handelsändamål.
- Mom. 4. Med C betecknat område får användas endast för samlings- och föreningslokaler och därmed samhörigt ändamål.
- Mom. 5. Med G betecknat område får användas endast för garageändamål.

Specialområden

- Mom. 6. Med Es betecknat område får användas endast för transformatorstation och därmed samhörigt ändamål.

§ 2. MARK SOM ICKE FÅR BEBYGGAS

Med punktprickning betecknad mark får icke bebyggas.

§ 3. SÄRSKILDA FÖRESKRIFTER ANGÅENDE OMRÅDEN FÖR LEDNINGAR OCH FÖR ALLMÄN TRAFIK

- Mom. 1. På med u betecknad mark får icke vidtagas anordningar som hindrar framdragande eller underhåll av underjordiska allmänna ledningar.
- Mom. 2. Inom med x betecknat område inom byggnadskvarter får ej vidtagas anordningar som hindrar att området användes för allmän gångtrafik.

§ 4. BYGGNADSSÄTT

- Mom. 1. På med F betecknat område skall huvudbyggnader uppföras fristående.
- Mom. 2. På med S betecknat område skall byggnad uppföras i gräns mot grann-tomt där sådan gräns förekommer inom området.

§ 5. DEL AV TOMT SOM FÅR BEBYGGAS OCH ANTAL BYGGNADER PÅ TOMT

- Mom. 1. Av tomt som omfattar med F betecknat område får högst en femtedel bebyggas.

Mom. 2. På tomt som omfattar med F betecknat område får endast en huvudbyggnad jämte erforderliga gårdsbyggnader uppföras.

§ 6. VÅNINGSAANTAL

Mom. 1. På med romersk siffra betecknat område får byggnad uppföras med högst det antal våningar som siffran anger.

Mom. 2. När våningstal ej finnes angivet, får byggnad uppföras med det antal våningar som bestämmelserna angående byggnadshöjd möjliggör.

Mom. 3. På med n betecknat område får vind icke inredas utöver angivet våningsantal.

§ 7. BYGGNADS HÖJD

Mom. 1. På med I eller II betecknat område får byggnad icke uppföras till större höjd än respektive 4,0 och 6,0 meter.

Mom. 2. På med siffra i romb betecknat område får byggnad uppföras till högst den höjd i meter som siffran anger.

Mom. 3. På med B betecknat område får uthus eller annan gårdsbyggnad icke uppföras till större höjd än 2,7 meter.

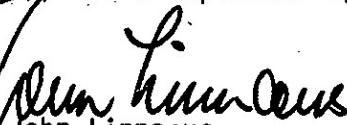
§ 8. ANTAL LÄGENHETER


På med F betecknat område får huvudbyggnad icke inrymma mer än en bostadslägenhet. I gårdsbyggnad får bostad icke inredas.

§ 9. UTFARTSFÖRBUD

Utfart må icke anordnas över områdesgräns som jämväl betecknats med ofyllda cirklar.

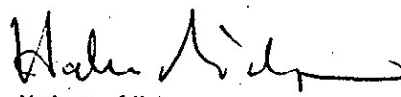
Uppsala i september 1978


John Linnaeus
tf stadsarkitekt


Hakon Södergren
planarkitekt


Gäller efter revidering i januari 1979 och mars 1979.


John Linnaeus
tf stadsarkitekt


Hakon Södergren
planarkitekt

Tillhör Uppsala kommuns
byggnadsnämnds beslut
1979-04-05 § 520
betygar:

Tillhör Uppsala kommunfullmäktiges
beslut den 15 dec 80 322


Inger Ståhlberg
sekr


Ex officio:


Ulf Bergström
kommunledare

Att denna kopia överensstämmer
med originalet betygar:

M Nilsson

Att Länsstyrelsen i Uppsala län den 16 mars 1985 på sätt beslutet visar
fastställt denna stadsplan och att beslutet vunnit laga kraft betygar
Lennart Olsson



BESKRIVNING

tillhörande förslag till stadsplan för
SÄRSTAOMRÅDET, Knivsta sn, Uppsala kommun.

06

21 379/79

Förslaget åskådliggöres å en med Pl 207 betecknad karta.

Planområdet, som är beläget i Knivsta tätorts norra del, begränsas av Gredelbyvägen, Apoteksvägen, Kölängsvägen och i norr av stadsplan för Kölängen. Planförslaget har upprättats på uppdrag av kommunstyrelsen.

Inom området gäller:

Stadsplan 201 Sjöhagen fastställd av Kungl. Maj:t 1976-12-30

Byggnadsplan 804 fastställd 1946-01-26

" 812 " 1955-11-22

" 813 " 1957-02-23

" 814 " 1960-08-09

" 817 " 1961-11-24

Då området redan är bebyggt syftar planen i första hand till att öka trafiksäkerheten, minska störningar i form av trafikbuller samt att underlätta för gång- och cykeltrafik att röra sig inom området.

I avvägningen mellan en trafiklösning som uppfyller de riktlinjer som är antagna i U-RIGU och hänsyn till rådande förhållanden har områdets befintliga miljökvaliteter satts i första hand. Breddning av befintliga gator har sålunda föreslagits endast i undantagsfall liksom återvändsgator.

Trafiksäkerheten på de omgärdande, uppsamlade gatorna har förbättrats genom att Nysättersvägens anslutning till Apoteksvägen stängs liksom Häradsvägen och Staffansvägens anslutningar till Gredelbyvägen. Måsvägen och Tomtebovägen förutsättes bli enkelriktade i enlighet med planens illustration med anledning av lunningsförhållanden respektive ringa gatubredd och dålig sikt.

Trafiksäkerheten är dålig på Tornvägen vid den branta backen nedanför vattentornet. Genom trafikreglerande åtgärder bör förhållandena kunna förbättras.

Vid utbyggnaden av Gredelbyområdet, beläget nordväst om Gredelbyvägen, kommer Häradsvägen att bli den naturliga vägen för elever vid Thunmansskolan. Att ordna ett separat gång- och cykelstråk utefter Häradsvägen har ej ansetts möj-

ligt men för att öka trafiksäkerheten har den korsande trafiken minskats genom att Staffansvägens anslutning till Gredelbyvägen stängs för motortrafik.

Om trots de föreslagna åtgärderna det skulle visa sig att entrégatorna på ett störande sätt användes för genomfartstrafik bör trafikreglerande restriktioner läggas på Törevägen mellan Rågångsvägen och Nysättersvägen.

Gällande byggnadsplan visar för den så kallade trekanten (området väster om Häradsvägen) bostadsändamål och park. På denna plats har byggts en barnstuga. Hela trekanten har A-betecknats i planen. Denna tomt torde i framtiden kunna utvidgas väster- och norrut i samband med att Gredelbyvägen ges en ny sträckning för att planskilt kunna korsa järnvägen.

Inom byggnadskvarteren föreslås i övrigt inga större förändringar. För att säkerställa att områdets karaktär bibehålles med vegetation i kvarterens inre delar har dessa i viss utsträckning betecknats som mark som icke får bebyggas.

För att så långt möjligt leda genomfartstrafiken utanför Knivsta centrumområde och öka trafiksäkerheten föreslås Forsbyvägens anslutning till Gredelbyvägen ändras så att Gredelbyvägen-Staffansvägen blir kontinuerlig.

Planområdets västra del torde en gång ha omfattat ett enda stort sammanhängande gravfält med mycket låga, i vissa fall ej ovan mark synliga, stensättningar samt resta stenar (invid gravgömmor), s k bautastenar. Huvudparten av gravfältet förstördes vid stationssamhällets framväxande fr o m 1915. I ursprungligt skick torde detta gravfält, ca 300 x 300 m, ha varit det mest betydande av de uppländska s k bautastensgravfälten från äldre järnålder, d v s 500 f.Kr - 500 e.Kr. En kvarvarande, mera sammanhängande del av detta gravfält är nr 11 i planområdets nordvästligaste del.

På plankartan har såväl de säkra fornlämningarna med tillhörande fornlämningsnummer som de ej ovan mark synliga markerats. Ytterligare fornlämningar förekommer, främst i planområdets västra del, vilka kan påträffas vid markingrepp. Vid fynd skall anmälan härom enligt fornminneslagen § 8 omedelbart göras till landsantikvarien eller länsstyrelsen. Ombyggnads- och markarbeten vid och intill de ur fornlämningssynpunkt känsliga områdena skall ske i samråd med landsantikvarien eller länsstyrelsen.

Fornlämningsbeskrivningar enligt utdrag ur fornlämningsregistret:

- Nr 1 Gravfält, beläget på södra sluttningen av moränrygg med berg i dagen. Består av ca 15 anläggningar, nämligen 12 runda, fyllda stensättningar och 3 resta stenar. Stensättningarna är 5-7 m i diam. och 0.1-0.3 m höga, alla övertorvade. De resta stenarna är 0.6, 0.7 och 1.6 m höga.

- Nr 2 a Gravfält, beläget på sluttning mot VSV av moränrygg. Består av 7 runda, fyllda stensättningar, 5-7 m i diam. och 0,1-0,3 m höga. 3 anläggningar är till hälften bortschaktade vid stenmur i tomtgräns. Norr om gravfältet finns på skolplanen oregelbundna förhöjningar i markytan, som möjligen kan vara spår av fornlämningar. I östra hörnet av skoltomten lär fornlämningar finnas under ett påfört, ca 0,3 m tjockt jordlager.
- " 2 b Rest sten, ca 1 m hög, ca 5 m SÖ om SV hörnet av skolhus och ca 0,5 m SV om staket i tomtgräns.
- " 3 Rest sten och 1 rund stensättning. Osäkra. Stenen, kullfallen, finns ca 8 m NV om södra hörnet av missionshus. Stensättningen befinner sig ca 18 m SÖ om stenen. Ca 6 m SÖ om stensättningen står invid och på ömse sidor om grusgång två sannolikt i sen tid resta stenar ca 0,7 m höga.
- " 10 Resta stenar, 2 st. Ca 5 m SV om södra hörnet av boningshus, ca 2 m Ö om tomtgräns. De resta stenarna är 1 respektive 1,5 m höga.
- " 11 Gravfält, bestående av ca 40 anläggningar, varav 22 runda, 1 rektangulär och 2 kvadratiske stensättningar samt ca 15 resta stenar. De runda stensättningarna är 3-13 m i diam. och 0,1-0,3 m höga, alla övertorvade med delvis synliga kantkedjor. De kvadratiske stensättningarna är 8-10 m i sida och 0,1-0,2 m höga, övertorvade. Den rektangulära stensättningen är ca 7 x 5 m i sida och 0,1-0,2 m hög, övertorvad med delvis synlig kantkedja. De resta stenarna är 0,5-1,0 m höga.
- " 12 2 stensättningar, runda, 6-9 m i diam. och 0,1 m höga, samt 1 rest sten, ca 1,3 m hög.
- " 147 2 resta stenar, ca 1,2 respektive 0,6 m höga.
- " 148 Gravfält, bestående av ca 11 resta stenar, 0,5-1,4 m höga. V och NV om gravfältet är marken ojämn och gropig. En del av ojämheterna är sannolikt rester efter förstörda gravar.

Enligt en av kommunfullmäktige antagen värmeförsörjningsplan för Knivsta skall all bebyggelse förses med fjärrvärme utom inom området som markerats på bifogade karta.

Genom avstyckning kan ett tiotal enfamiljshus och 5 radhus tillkomma inom området. Utläggandet av Runristarvägen fram till Gredelbyvägen samt stängandet av Forngravsvägen för motorfordonstrafik föreslås anstå tills dess verksamheten på Gredelby 4:87 fått tillfälle att flytta till annan tomtplats i Knivsta enär utläggandet av vägen enligt ägaren till verkstadsrörelsen avsevärt skulle försvåra pågående verksamhet. Verkstadsrörelsen har i stadsplanen ersatts med

5 radhus med gemensam parkering och gemensam lektyta vilket förutsätter att gemensamhetsanläggning inrättas med stöd av anläggningslagen.

Uppsala i januari 1979. Gäller även efter revidering i mars 1979.

John Linnaeus
John Linnaeus
stadsarkitekt

Hakon Södergren
Hakon Södergren
planarkitekt

Tillhör Uppsala kommuns
byggnadsnämnds beslut
1979-04-05 § 520
betygar:

Inger Stålberg
Inger Stålberg
sekr

Tillhör Uppsala kommunfullmäktiges
beslut den 15 dec 1980 § 322

Ex officio:

Ulla Bergström
Kommunfullmäktiges sekreterare.

Tillhör länsstyrelsens i Uppsala län beslut den 16 mars 1983
betygar

Lennart Olsson
Lennart Olsson



**Uppsala
Länsår**


KARTFILM TILL:

03

83

136

RED 21X



Upprättad av: *[Signature]*
 Datum: 1933
 Skala: 1:10000

TILLÄGGS UPPSALA KOMMUNFULLMÄKTIGES
 BESLUT DEN 15 MAJ 1933 S. 24
 EX OFFICIO
 ULLA BERGSTRÖM
 KOMMUNFULLMÄKTIGES SEKRETERARE

ATT I KÖNDSYDELSER I UPPSALA ÅR
 DEN 16 MAJ 1933 NR 241T BESLUTET
 VORDE INOMTÄLLT DENNA STADSKARTAN
 OCH ATT BESLUTET VUNNIT LAGA KRAFT
 BEFÄHAG LÄNNAMN OGDON

KOPIAS LIKLET MED
 ORIGINALT BEVÄGAS
[Signature]
 AGNETA FORSSTRÖM

PL. 807
 FÖRSLAG TILL STADSKARTAN FÖR
 SÄFRISTADOMRÅDET
 KNIVSTA SOCKEN
 UPPSALA KOMMUN
 LÄNDET I ÖSTERSÖ LÄN

REV. I HÖRSNINGS BEF. REV. I SEPTEMBER 1934
 REV. I JANUARI 1935. REV. I MAJ 1935
[Signature]
 JOHN LINDBLAD
 HÅKAN SOBERGREN
 PLANLÄGGARE

STADSKARTAN UPPRÄTTAD I SAMFÖRSTA KÖP. ÅR
 1933
 SKALA 1:10000

BEFÄHAGSOMRÅDEN
 --- BEFÄHAGSOMRÅDE AV UPPSALA STADSKARTAN
 --- BEFÄHAGSOMRÅDE AV UPPSALA STADSKARTAN
 --- BEFÄHAGSOMRÅDE AV UPPSALA STADSKARTAN
 --- BEFÄHAGSOMRÅDE AV UPPSALA STADSKARTAN
 --- BEFÄHAGSOMRÅDE AV UPPSALA STADSKARTAN

STADSKARTANS
 ALLTID GÄLLER
 --- DEN 15 MAJ 1933
 --- DEN 15 MAJ 1933

STADSKARTANS
 --- STADSKARTANS
 --- STADSKARTANS
 --- STADSKARTANS
 --- STADSKARTANS

STADSKARTANS
 --- STADSKARTANS
 --- STADSKARTANS
 --- STADSKARTANS
 --- STADSKARTANS

STADSKARTANS
 --- STADSKARTANS
 --- STADSKARTANS
 --- STADSKARTANS
 --- STADSKARTANS

STADSKARTANS
 --- STADSKARTANS
 --- STADSKARTANS
 --- STADSKARTANS
 --- STADSKARTANS

STADSKARTANS
 --- STADSKARTANS
 --- STADSKARTANS
 --- STADSKARTANS
 --- STADSKARTANS



STADSKARTANS
 --- STADSKARTANS
 --- STADSKARTANS
 --- STADSKARTANS
 --- STADSKARTANS

