

FASTIGHETSBLIDNINGSMYNDIGHETEN

KARTA

Bodens lantmäteridistrikt

Upprättad år



Dnr

Aktbilaga

1988

95/88

KA

Ärende Fastighetsreglering berörande SVARTLÅ 2:3 och 2:59		Kommun Boden	Län Norrbotten
Förregistreringslantmätare  Erik A Lehto		Registerområde Edefors	Registreringsbevis Registreringsdatum 1988-12-09 För fastighetsregistermyndigheten  1986
Fastighet, område m.m.	Fig	Area hektar, m ² delarea	± ändring/ summa

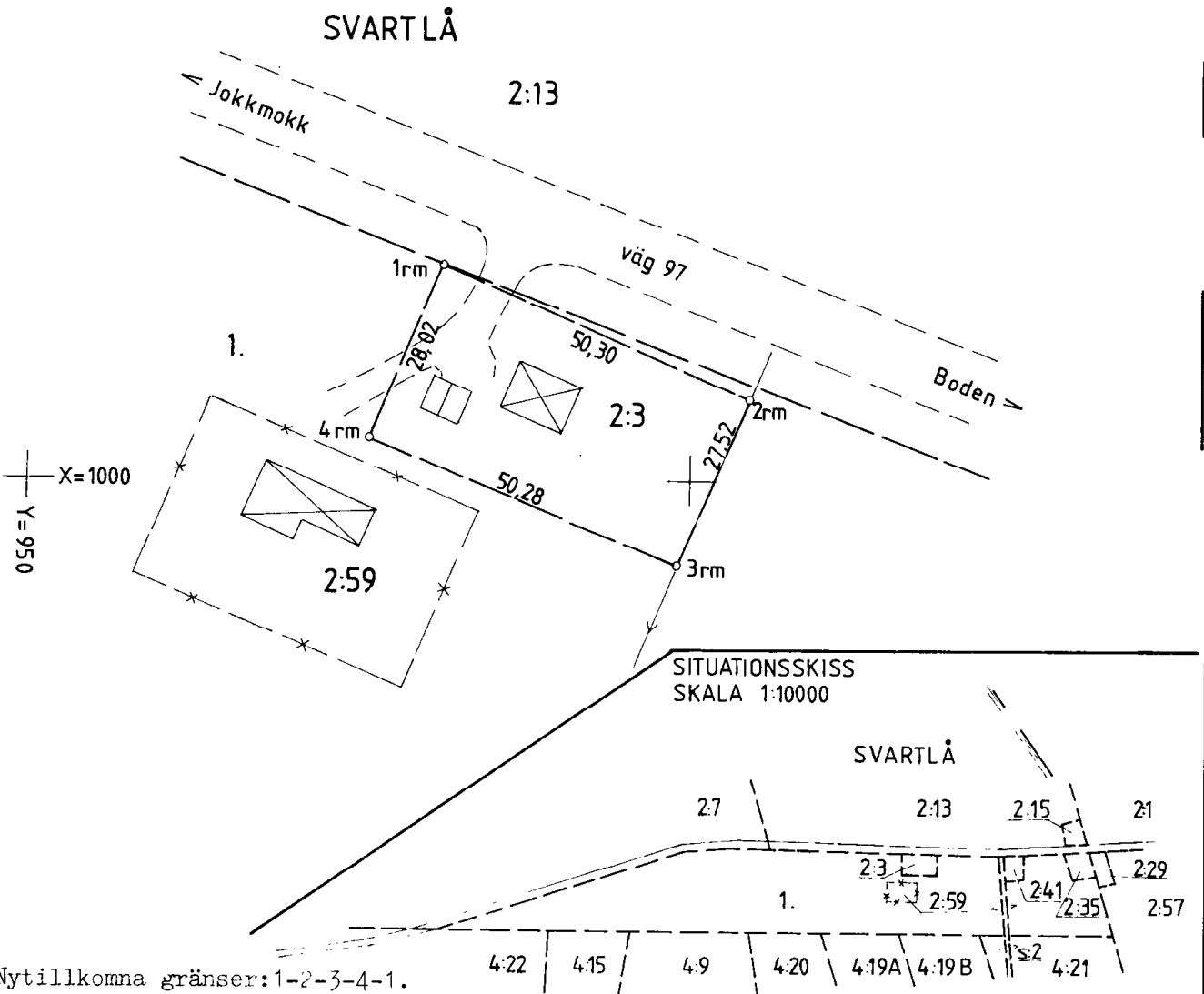
FASTIGHETSÄTTSLIG BESKRIVNING,
se aktbilaga BE.

Koordinatförteckning

Punkt	X	Y	Mark
1	1032,47	1012,24	rm
2	1012,46	1058,40	rm
3	987,12	1047,68	rm
4	1006,66	1001,35	rm

rm = rör i mark

fig 1 till Svartlå 2:59



Nyttillkomna gränser: 1-2-3-4-1.

Fromställd genom Nymätning	Skala 1:1000	Märklass III	Koordinatsystem lokalt
För det tekniska innehållet svarar	Reg karta, lägesangivning ekk 25068:93	Beteckningsstandard TFA 4.6 B:5	

Mätning	Beräkning	Kartering	Ritn redigering
BL	BL	BL	

25
Akt F1988-1000

Lantmäteriet: BL 0343 85-12 15.000 Liber Blankettförslag 38-80616-9